

## ROAD BOOK



# 5º RALLYE CIUTAT DE XIXONA

**Campeonato de Rallyes  
de la Comunidad Valenciana  
ROAD BOOK**

**20 Y 21 DE SEPTIMBRE DE 2019**



Club de Automovilismo Xixona

[www.xixonasport.com](http://www.xixonasport.com)

**ITINERARIO HORARIO 5º RALLYE CIUTAT DE XIXONA**

**Primera Etapa - Primera Sección - Viernes 20 de Septiembre de 2019**

Sec.	C.H.	Localización	Distancia T. C.	Distancia Enlace	Distancia Total	Tiempo impartido	Hora 1ºcoche	Prom. Km/h
1	0	<b>SALIDA RALLYE</b>					20:30	
	0A	Parque Reagrup/Asistencia		1,900	1,900	0:05	20:35	22,80
<b>Fin de la 1ª sección</b>			<b>0,000</b>	<b>1,900</b>	<b>1,900</b>	<b>0:05</b>		

PARQUE ASISTENCIA VIGILADO OBLIGADO

**Segunda Etapa - Segunda Sección - Sábado 21 de Septiembre de 2019**

Sec.	C.H.	Localización	Distancia T. C.	Distancia Enlace	Distancia Total	Tiempo impartido	Hora 1ºcoche	Prom. Km/h
2	0B	Salida Parque Asistencia				10:40	7:45	
	1	CH-1 BENIFALLIM		17,900	17,900	0:40	8:25	26,85
3	<b>TC 1</b>	<b>TC1 - BENIFALLIM</b>	<b>11,937</b>				<b>8:28</b>	
3	2	CH-2 ONIL		33,600	45,537	1:00	9:28	45,54
	<b>TC 2</b>	<b>TC2 - ONIL</b>	<b>14,850</b>				<b>9:31</b>	
4	2A	Parque Reagrup/Asistencia		33,400	48,250	1:00	10:31	48,25
<b>Fin de la 2ª sección</b>			<b>26,787</b>	<b>84,900</b>	<b>111,687</b>	<b>2:40</b>		

REFUELING

**Segunda Etapa - Tercera Sección - Sábado 21 de Septiembre de 2019**

Sec.	C.H.	Localización	Distancia T. C.	Distancia Enlace	Distancia Total	Tiempo impartido	Hora 1ºcoche	Prom. Km/h
5	2B	Salida Parque Asistencia				0:30	11:01	
	3	CH-3 BENIFALLIM		17,900	17,900	0:40	11:41	26,85
6	<b>TC 3</b>	<b>TC3 - BENIFALLIM</b>	<b>11,937</b>				<b>11:44</b>	
6	4	CH-4 ONIL		33,600	45,537	1:00	12:44	45,54
	<b>TC 4</b>	<b>TC4 - ONIL</b>	<b>14,850</b>				<b>12:47</b>	
7	4A	Parque Reagrup/Asistencia		33,400	48,250	1:00	13:47	48,25
<b>Fin de la 3ª sección</b>			<b>26,787</b>	<b>84,900</b>	<b>111,687</b>	<b>2:40</b>		

REFUELING

**Segunda Etapa - Cuarta Sección - Sábado 21 de Septiembre de 2019**

Sec.	C.H.	Localización	Distancia T. C.	Distancia Enlace	Distancia Total	Tiempo impartido	Hora 1ºcoche	Prom. Km/h
8	4B	Salida Parque Asistencia				1:15	15:02	
	5	CH-5 AITANA		43,700	43,700	1:00	16:02	43,70
9	<b>TC 5</b>	<b>TC5 - AITANA</b>	<b>15,687</b>				<b>16:05</b>	
9	6	CH-6 TORREMANZANAS		12,600	28,287	0:40	16:45	42,43
	<b>TC 6</b>	<b>TC6 - TORREMANZANAS</b>	<b>13,479</b>				<b>16:48</b>	
10	7	CH-7 XIXONA		1,400	14,879	0:20	17:08	45,37
11	<b>TC 7</b>	<b>TC-7 XIXONA</b>	<b>3,769</b>				<b>17:11</b>	
11	7A	Parque Reagrup/Asistencia		2,900	6,669	0:15	17:26	26,68
<b>Fin de la 4ª sección</b>			<b>32,935</b>	<b>60,600</b>	<b>93,535</b>	<b>2:15</b>		

REFUELING

**Segunda Etapa - Quinta Sección - Sábado 21 de Septiembre de 2019**

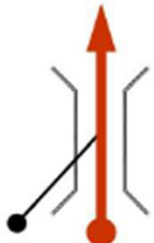
Sec.	C.H.	Localización	Distancia T. C.	Distancia Enlace	Distancia Total	Tiempo impartido	Hora 1ºcoche	Prom. Km/h
12	7B	Salida Parque Asistencia				0:35	18:01	
	8	CH-8 AITANA		43,700	43,700	1:00	19:01	43,70
13	<b>TC 8</b>	<b>TC8 - AITANA</b>	<b>15,687</b>				<b>19:04</b>	
13	9	CH-9 TORREMANZANAS		12,600	28,287	0:40	19:44	42,43
	<b>TC 9</b>	<b>TC9 - TORREMANZANAS</b>	<b>13,479</b>				<b>19:47</b>	
14	10	CH-10 XIXONA		1,400	14,879	0:20	20:07	45,37
15	<b>TC 10</b>	<b>TC10 - XIXONA</b>	<b>3,769</b>				<b>20:10</b>	
15	10A	Parque Reagrup/Asistencia		2,900	6,669	0:15	20:25	26,68
16	10B	Salida Parque Asistencia				0:10	20:35	
	10C	Parque Cerrado Llegada - Meta Rallye		1,550	1,550	0:10	20:45	9,30
<b>Fin de la 5ª sección y del Rallye</b>			<b>32,935</b>	<b>62,150</b>	<b>95,085</b>	<b>2:35</b>		

REFUELING

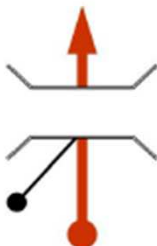
	Km T. C.	Km Enlace	Km Rallye	Tiempo	%
<b>TOTALES DEL RALLYE</b>	<b>119,444</b>	<b>294,450</b>	<b>413,894</b>	<b>10:15</b>	<b>28,86%</b>



En rotonda  
Dirección a  
seguir



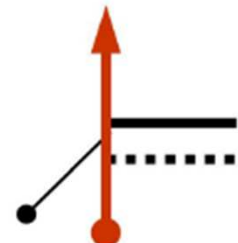
Circulando  
Sobre  
puente



Circulando  
bajo de  
puente



En cruce  
Dirección a  
seguir



Camino de  
Asfalto  
Tierra



Población



Señal a seguir



Señal a No  
seguir



Coche R



Coche S



Bomberos



S.V.A.



S.V.B.



Grua



Guardia  
Civil



Atención!!



Hito  
Kilométrico



Gasolinera



Semáforo



Control  
Horario



Salida Tramo  
Cronometrado



Llegada Tramo  
Cronometrado



Control  
Stop



Control  
de Paso



Zona de  
Repostaje











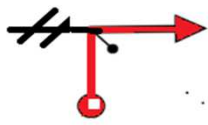

Radio  
Seguridad



Señal a No  
seguir











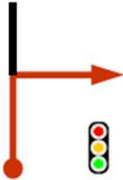

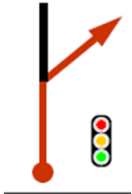

Señal a seguir






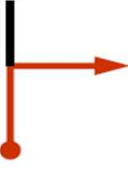



5 RALLYE CIUTAT DE XIXONA ROAD BOOK		Sección 1 Etapa 1		
SALIDA XIXONA ➡ ASISTENCIA JIJONA		Distancia	Tiempo	Promedio
		1,900	0:05	22,80
Distancia		DIRECCION	INFORMACIONES	PROXIMO TC
Total	Parcial			
0,000	0,000	1 	38.539539, -0.507154  SALIDA RALLYE	1,900
0,800	0,800	2 		1,100
0,950	0,150	3 		0,950
1,200	0,250	4 		0,700
1,550	0,350	5 		0,350
1,900	0,350	6 		0,000









# 2<sup>a</sup> ETAPA

# 2<sup>a</sup> SECCION

5 RALLYE CIUTAT DE XIXONA ROAD BOOK		Sección 2 -3 Etapa 2		
ASISTENCIA XIXONA ➡ TC -1-3 BENIFALLIM		Distancia	Tiempo	Promedio
		17,900	0:40	26,85
Distancia		DIRECCION	INFORMACIONES	PROXIMO TC
Total	Parcial			
0,000	0,000	7 	38.532244,-0.506796  SALIDA ASISTENCIA	17,900
0,100	0,100	8 		17,800
0,250	0,150	9 	CARRER FRANCESC MIRA	17,650
0,300	0,050	10 	GASOLINERA  	17,600
1,000	0,700	11 		16,900
1,150	0,150	12 		16,750

5 RALLYE CIUTAT DE XIXONA		ROAD BOOK	Sección 2 -3		Etapa 2
ASISTENCIA XIXONA ➡ TC -1-3 BENIFALLIM			Distancia	Tiempo	Promedio
			17,900	0:40	26,85
Distancia		DIRECCION	INFORMACIONES	PROXIMO TC	
Total	Parcial				
1,400	0,250	13 		16,500	
2,400	1,000	14 	INCORPORARSE A CV-800	15,500	
2,950	0,550	15 	Direccion Torremanzanas	14,950	
15,380	12,430	16 	 Direccion Relleu	2,520	
15,880	0,500	17 	 Direccion Relleu	2,020	
16,180	0,300	18 	Direccion Relleu 	1,720	

<b>5 RALLYE CIUTAT DE XIXONA ROAD BOOK</b>		<b>Sección 2 -3 Etapa 2</b>		
<b>ASISTENCIA XIXONA ➡ TC -1-3 BENIFALLIM</b>		Distancia	Tiempo	Promedio
		<b>17,900</b>	<b>0:40</b>	<b>26,85</b>

Distancia		DIRECCION	INFORMACIONES	PROXIMO TC
Total	Parcial			
17,380	1,200	19 	 <b>Direccion Relleu</b>	0,520
17,680	0,300	20 	<b>Partida Colomer</b> 	0,220
17,900	0,220	21 		0,000



CH TC-1-3 BENIFALLIM



SALIDA TC-1-3  
BENIFALLIM

Distancia

Tiempo

Promedio

SALIDA TC-1-3

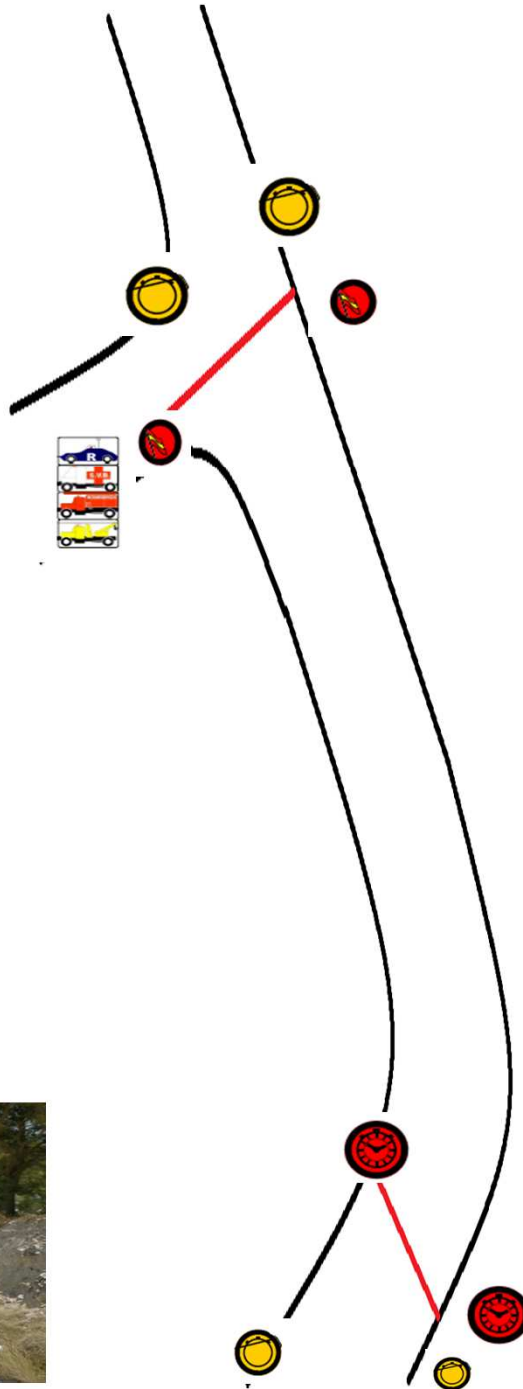


38.603214,-0.410571

CONTROL HORARIO TC-1-3



38.602915,-0.411670



META TC-1-3 BENIFALLIM

CONTROL TC-1-3  
BENIFALLIM

Distancia

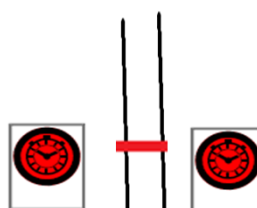
Tiempo

Promedio

CONTROL STOP TC 1-3



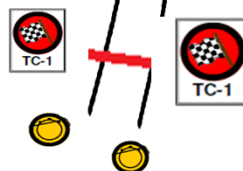
38.661258,-0.402231



META TC-1-3



38.659336, -0.403588

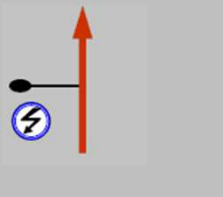



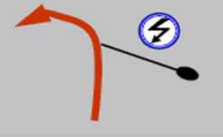

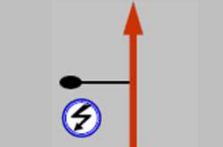



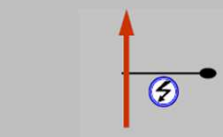

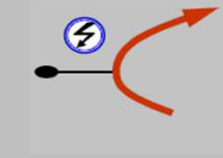



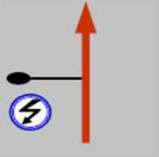
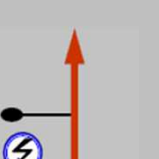


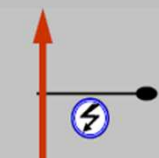





TC-1-3 BENIFALLIM








Distancia	Tiempo	Promedio








<b>5 RALLYE CIUTAT DE XIXONA ROAD BOOK</b>		<b>Sección 2 -3 Etapa 2</b>			
<b>TC-1-3 BENIFALLIM</b>	<b>➔</b>	<b>TC-2-4 ONIL</b>	Distancia	Tiempo	Promedio
			<b>45,537</b>	<b>1:00</b>	<b>45,54</b>

Distancia		DIRECCION	INFORMACIONES	PROXIMO TC
Total	Parcial			
0,000	0,000	22 	38.603214,-0.410571   	45,537
2,146	2,146	23 	38.614071,-0.398031 	43,391
4,249	2,103	24 	38.620506,-0.402832 	41,288
5,724	1,475	25 	38.629763,-0.413859 	39,813
7,655	1,931	26 	38.642679,-0.404119 	37,882
9,700	2,045	27 	38.649336,-0.417156 	35,837

5 RALLYE CIUTAT DE XIXONA ROAD BOOK		Sección 2 -3 Etapa 2		
TC-1-3 BENIFALLIM → TC-2-4 ONIL		Distancia	Tiempo	Promedio
		45,537	1:00	45,54
Distancia		DIRECCION	INFORMACIONES	PROXIMO TC
Total	Parcial			
10,815	1,115	28 	38-654403,-0.407959	34,722
11,937	1,122	29 	38.659336,-0.403588   META TC-1/3	33,600
12,195	0,258	30 	38.661258,-0.402231   CONTROL STOP	33,342
12,295	0,100	31 	DIRECCION ALCOI CV-785	33,242
18,495	6,200	32 	DIRECCION JIJONA N-340	27,042
22,095	3,600	33 	DIRECCION ALICANTE A-7	23,442

5 RALLYE CIUTAT DE XIXONA ROAD BOOK		Sección 2 -3 Etapa 2				
TC-1-3 BENIFALLIM		➔	TC-2-4 ONIL			
			Distancia	Tiempo	Promedio	
				45,537	1:00	45,54
Distancia		DIRECCION	INFORMACIONES	PROXIMO TC		
Total	Parcial					
37,757	15,662	34 		7,780		
41,057	3,300	35 		4,480		
41,507	0,450	36 		4,030		
41,757	0,250	37 	DIRECCION ONIL	3,780		
42,107	0,350	38 	DIRECCION ONIL	3,430		
42,677	0,570	39 	DIRECCION ONIL	2,860		

5 RALLYE CIUTAT DE XIXONA		ROAD BOOK		Sección 2 -3 Etapa 2		
TC-1-3 BENIFALLIM		→ TC-2-4 ONIL		Distancia	Tiempo	Promedio
				<b>45,537</b>	<b>1:00</b>	<b>45,54</b>
Distancia		DIRECCION	INFORMACIONES	PROXIMO TC		
Total	Parcial					
43,437	0,760	40 	DIRECCION BANYERES CV-802 	2,100		
44,697	1,260	41 		0,840		
45,537	0,840	42 	OJO CAMINO SIN DENOMINACION 	0,000		

CH TC-2-4 ONIL



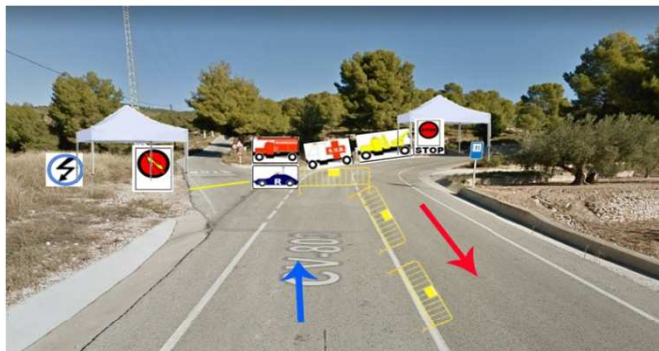
SALIDA TC-2-4 ONIL

Distancia

Tiempo

Promedio

**SALIDA TC-2-4**

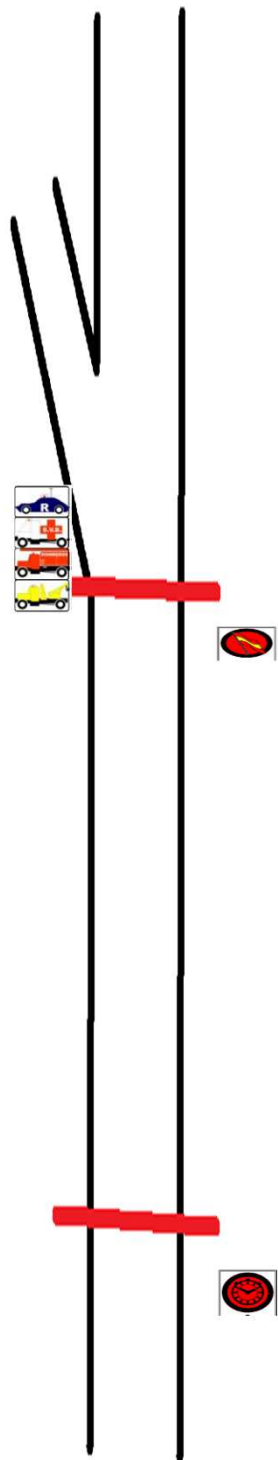


38.634833,-0.653496

**CONTROL HORARIO TC-2-4**



38.634161,-0.653852





META TC-2-4 ONIL ➔ CONTROL TC-2-4 ONIL

Distancia

Tiempo

Promedio

CONTROL STOP TC-2-4

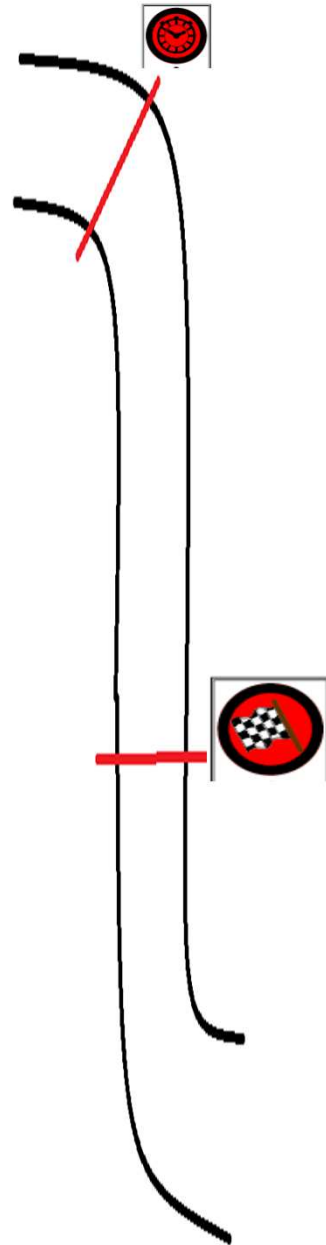


38.635039,-0.653234

META TC-2-4



38.635245, -0.652086

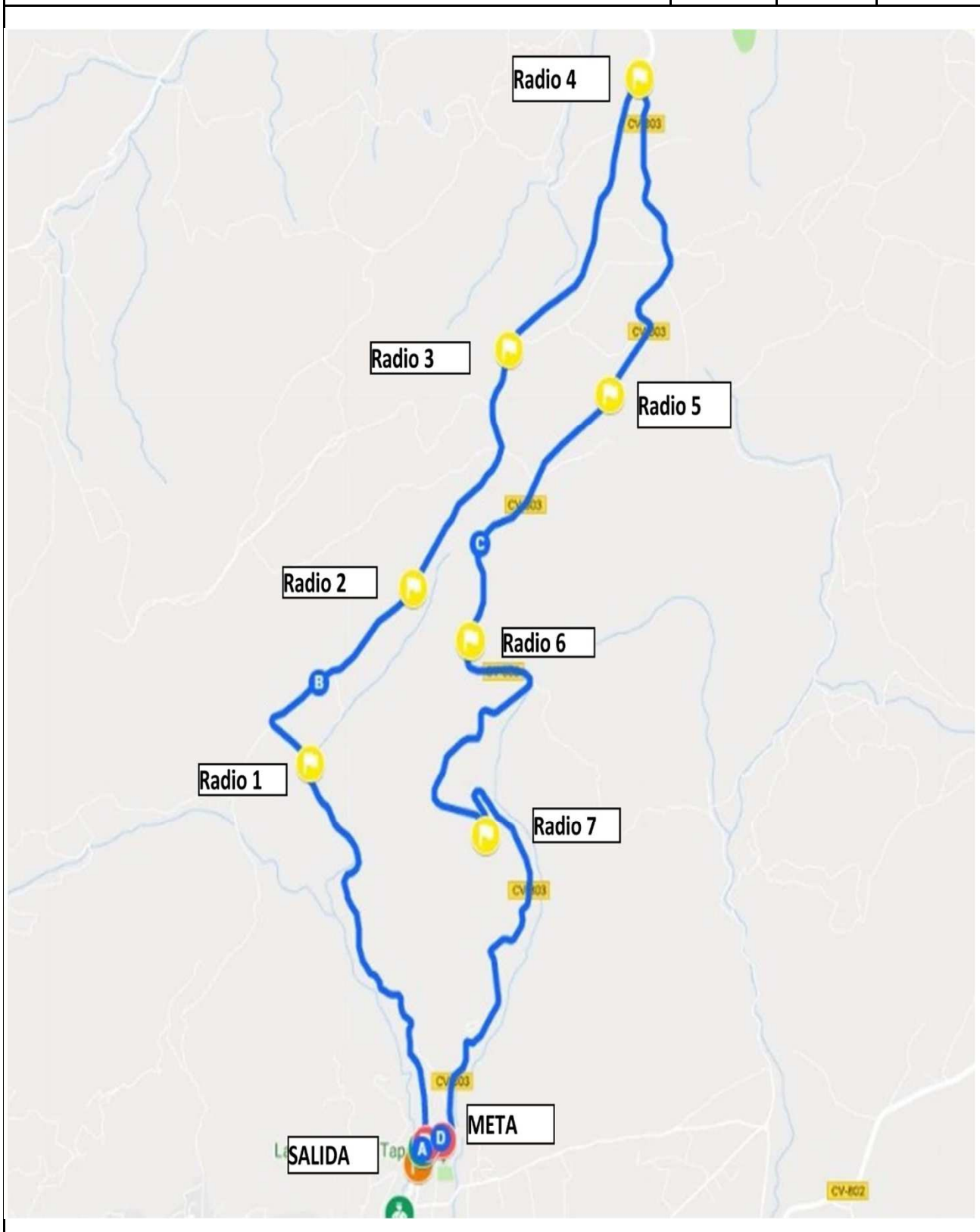




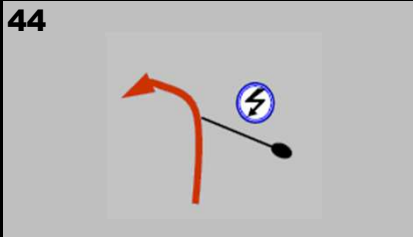

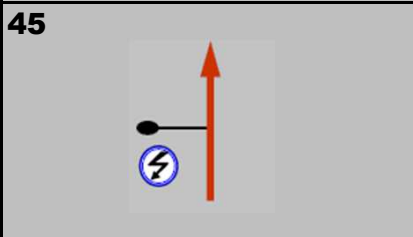

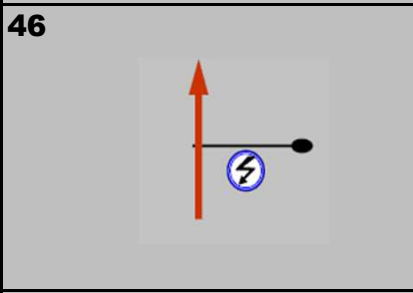

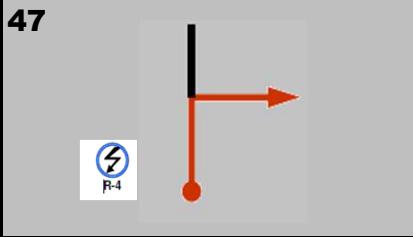

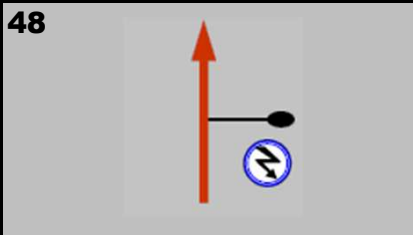

TC-2-4 ONIL

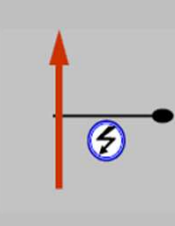

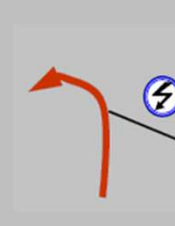

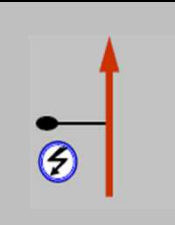





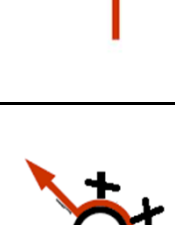
Distancia










Tiempo












Promedio





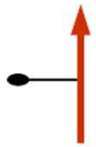






5 RALLYE CIUTAT DE XIXONA		ROAD BOOK	Sección 2 -3 Etapa 2		
TC-2-4 ONIL		➡ ASISTENCIA XIXONA	Distancia	Tiempo	Promedio
			48,250	1:00	48,25
Distancia		DIRECCION	INFORMACIONES	PROXIMO TC	
Total	Parcial				
0,000	0,000	43 	38,634833,-0,653496 	48,250	
2,324	2,324	44 	38.652068, -0.661809 	45,926	
3,795	1,471	45 	38.659904, -0.654179 	44,455	
5,260	1,465	46 	38.670595, -0.647132 	42,990	
6,915	1,655	47 	38.682686, -0.637499 	41,335	
8,778	1,863	48 	38.668549, -0.639708 	39,472	

5 RALLYE CIUTAT DE XIXONA ROAD BOOK			Sección 2 -3 Etapa 2		
TC-2-4 ONIL		➔ ASISTENCIA XIXONA	Distancia	Tiempo	Promedio
			48,250	1:00	48,25
10,441	1,663	49 	38.657579, -0.649982 		37,809
12,383	1,942	50 	38.648868, -0.648895 		35,867
14,850	2,467	51 	38.635245, -0.652086 		33,400
14,958	0,108	52 	38.635039, -0.653234  CONTROL STOP 1 		33,292
15,758	0,800	53 			32,492
17,048	1,290	54 			31,202

5 RALLYE CIUTAT DE XIXONA		ROAD BOOK	Sección 2 -3 Etapa 2		
TC-2-4 ONIL		➡ ASISTENCIA XIXONA	Distancia	Tiempo	Promedio
			48,250	1:00	48,25
Distancia		DIRECCION	INFORMACIONES		PROXIMO TC
Total	Parcial				
17,818	0,770	55 			30,432
18,388	0,570	56 			29,862
18,698	0,310	57 			29,552
18,908	0,210	58 	DIRECCION ALACANT		29,342
21,718	2,810	59 	DIRECCION ALACANT  <b>!! OJO !!</b>		26,532
32,118	10,400	60 	DIRECCION TIBI 		16,132

5 RALLYE CIUTAT DE XIXONA		ROAD BOOK		Sección 2 -3 Etapa 2		
TC-2-4 ONIL		➡ ASISTENCIA XIXONA		Distancia	Tiempo	Promedio
				48,250	1:00	48,25
32,868	0,750	61		<b>DIRECCION TIBI CV-810</b> 		15,382
35,760	2,892	62	<b>!!PRECAUCION!!</b> 	<b>DIRECCION JIJONA CV-810</b> 		12,490
36,235	0,475	63		<b>DIRECCION JIJONA CV 810</b> 		12,015
36,465	0,230	64		<b>!!TRAVESIA DEL PUEBLO!!</b>  <b>!!ATENCION!!</b>  SEGUIR RECTO DIREC,JIJONA CV81		11,785
44,265	7,800	65		<b>DIRECCION JIJONA CV 810</b> 		3,985
45,145	0,880	66				3,105

5 RALLYE CIUTAT DE XIXONA		ROAD BOOK	Sección 2 -3 Etapa 2		
TC-2-4 ONIL		➡ ASISTENCIA XIXONA	Distancia	Tiempo	Promedio
			48,250	1:00	48,25
Distancia		DIRECCION	INFORMACIONES	PROXIMO TC	
Total	Parcial				
45,395	0,250	67 	<b>PRECAUCION !!</b>	2,855	
45,495	0,100	68 		2,755	
45,515	0,020	69 		2,735	
45,665	0,150	70 		2,585	
45,915	0,250	71 		2,335	
46,815	0,900	72 		1,435	

5 RALLYE CIUTAT DE XIXONA ROAD BOOK		Sección 2 -3 Etapa 2			
TC-2-4 ONIL		➡ ASISTENCIA XIXONA	Distancia	Tiempo	Promedio
			48,250	1:00	48,25
Distancia		DIRECCION	INFORMACIONES	PROXIMO TC	
Total	Parcial				
47,115	0,300	73 		1,135	
47,265	0,150	74 	<b>DIRECCION SEGORB</b> 	0,985	
47,765	0,500	75 		0,485	
48,115	0,350	76 		0,135	
48,250	0,135	77 		0,000	





## 2<sup>a</sup> ETAPA

## 3<sup>a</sup> SECCION




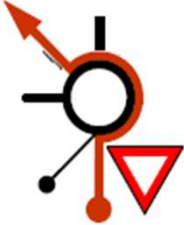





IR A LA PAGINA ....5

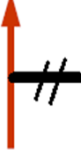








## 2º ETAPA

## 4ª SECCION

5 RALLYE CIUTAT DE XIXONA		ROAD BOOK		Sección 4 -5 Etapa 2		
ASISTENCIA XIXONA ➡		TC- 5-8 AITANA-SAFARI		Distancia	Tiempo	Promedio
				43,700	1:00	43,7
Distancia		DIRECCION	INFORMACIONES	PROXIMO TC		
Total	Parcial					
0,000	0,000	78 		43,700		
0,100	0,100	79 		43,600		
0,300	0,200	80 		43,400		
0,350	0,050	81 		43,350		
1,050	0,700	82 		42,650		
1,250	0,200	83 		42,450		

5 RALLYE CIUTAT DE XIXONA ROAD BOOK		Sección 4 -5 Etapa 2		
ASISTENCIA XIXONA ➡ TC- 5-8 AITANA-SAFARI		Distancia	Tiempo	Promedio
		43,700	1:00	43,7
Distancia		DIRECCION	INFORMACIONES	PROXIMO TC
Total	Parcial			
1,550	0,300	84 		42,150
2,550	1,000	85 	INCORPORARSE A CV-800	41,150
3,150	0,600	86 	DIRECCION ALCOY CV-800	40,550
19,960	16,810	87 	DIRECCION N-340 	23,740
20,310	0,350	88 	DIRECCION N-340 	23,390
24,200	3,890	89 	!! ATENCION !! ANTES VENTA SANT JORDI  DIRECCION VILAJOYOSA CV-785	19,500

5 RALLYE CIUTAT DE XIXONA		ROAD BOOK		Sección 4 -5 Etapa 2		
ASISTENCIA XIXONA ➡		TC- 5-8 AITANA-SAFARI		Distancia	Tiempo	Promedio
				43,700	1:00	43,7
Distancia		DIRECCION	INFORMACIONES	PROXIMO TC		
Total	Parcial					
30,590	6,390	89 		13,110		
36,290	5,700	91  82	 DIRECCION SAFARI AITANA	7,410		
42,850	6,560	92 	 DIRECCION SAFARI AITANA	0,850		
43,700	0,850	93 		0,000		

<b>5 RALLYE CIUTAT DE XIXONA ROAD BOOK</b>		<b>Sección 4 -5 Etapa 2</b>		
<b>CH TC-5-8 AITANA-SAFARI</b> →	<b>SALIDA TC-5-8 AITANA-SAFARI</b>	Distancia	Tiempo	Promedio

**SALIDA TC-5-8**



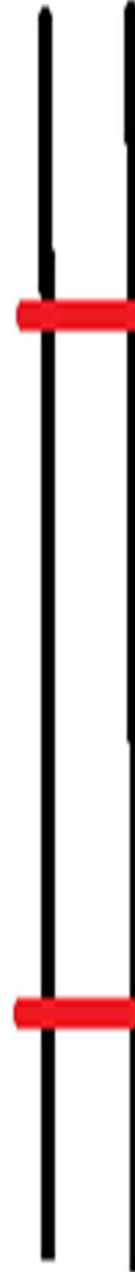
**38.640892,-0.350053**



**CONTROL HORARIO TC-5-8**



**38.643617,-0.346461**



META TC-5-8 AITANA-SAFARI ➡ STOP TC-5-8 AITANA-SAFARI

Distancia	Tiempo	Promedio

**STOP TC-5-8**

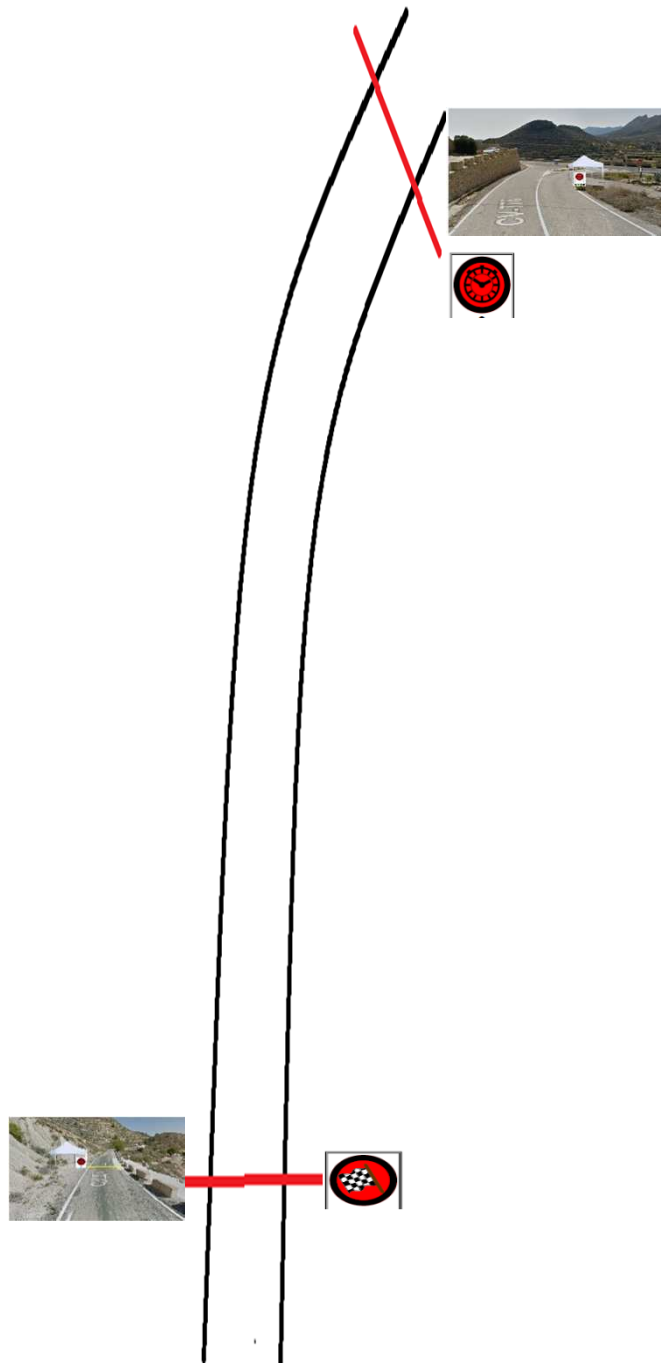


**38.591368,-0.316872**

**META TC-5-8**



**38.592920, -0.318929**



TC-5-8 AITANA-SAFARI

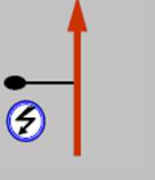

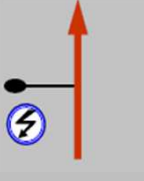
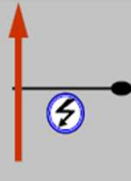
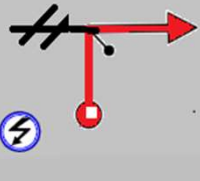

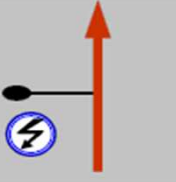
Distancia

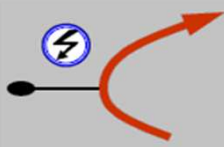





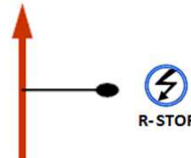

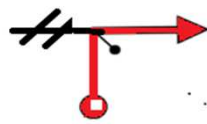


Tiempo

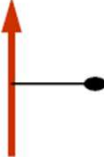

Promedio





5 RALLYE CIUTAT DE XIXONA ROAD BOOK		Sección 4 -5 Etapa 2				
TC- 5-8 AITANA-SAFARI		TC-6-9 TORREMANZANAS		Distancia	Tiempo	Promedio
				28,287	0:40	42,43
Distancia		DIRECCION	INFORMACIONES	PROXIMO TC		
Total	Parcial					
0,000	0,000	94 	38.940892,-0.350053 	28,287		
1,590	1,590	95 	38.637450,-0.342075 R-1	26,697		
3,080	1,490	96 	38.634690,-0.331228 R-2	25,207		
4,996	1,916	97 	38.639425,-0.318557 R-3	23,291		
7,112	2,116	98 	38.627152,-0.310695 R-4	21,175		
8,527	1,415	99 	38.622766,-0.301534 R-5	19,760		

5 RALLYE CIUTAT DE XIXONA		ROAD BOOK		Sección 4 -5 Etapa 2		
TC- 5-8 AITANA-SAFARI		TC-6-9 TORREMANZANAS		Distancia	Tiempo	Promedio
				28,287	0:40	42,43
Distancia		DIRECCION	INFORMACIONES	PROXIMO TC		
Total	Parcial					
11,452	2,925	100 	38.610629,-0.315239 	16,835		
13,260	1,808	101 	38.603030,-0.324544 	15,027		
15,687	2,427	102 	38.593055,-0.317859 	12,600		
16,007	0,320	103 	38.591368,-0.316872 	12,280		
16,027	0,020	104 	CV-782 DIRECCION TORREMANZANAS	12,260		
27,737	11,710	105 	CAMINO SIN DENOMINACION !!ATENCIÓN!! 	0,550		

5 RALLYE CIUTAT DE XIXONA		ROAD BOOK		Sección 4 -5 Etapa 2		
TC- 5-8 AITANA-SAFARI		TC-6-9 TORREMANZANAS		Distancia	Tiempo	Promedio
				28,287	0:40	42,43
Distancia		DIRECCION	INFORMACIONES	PROXIMO TC		
Total	Parcial			TC		
28,287	0,550	106 	 CONTROL STOP 1	0,000		

CH TC-6-9 TORREMANZANAS →

SALIDA TC-6-9  
TORREMANZANAS

Distancia

Tiempo

Promedio

SALIDA TC-D



38.598806,-0.417814

CONTROL HORARIO TC-D



38.599447,-0.418579



META TC-6-9 TORREMANZANAS



CONTROL TC-6-9  
TORREMANZANAS

Distancia

Tiempo

Promedio

**STOP TC-6-9**




38.5565572,-0.50660

**META TC- 6-9**



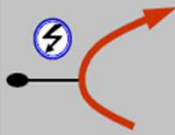

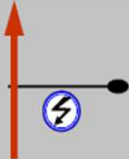

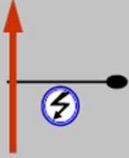

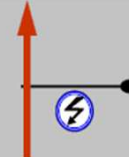

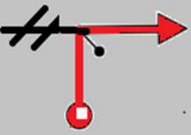


38.556299,-0.502312

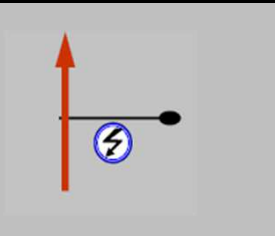

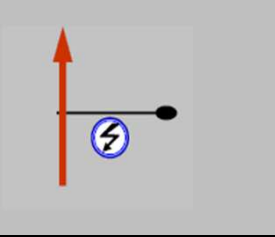

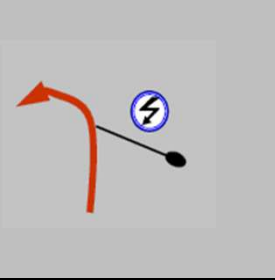

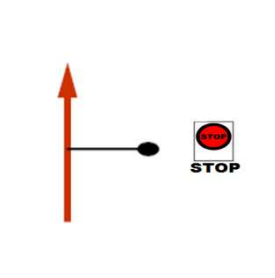

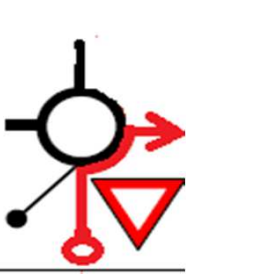



**TC-D TORREMANZANAS**

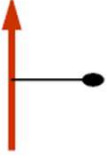

Distancia	Tiempo	Promedio



5 RALLYE CIUTAT DE XIXONA ROAD BOOK		Sección 4 -5 Etapa 2		
TC- 6-9 TORREMANZANAS ➡ TC-7-10 XIXONA		Distancia	Tiempo	Promedio
		14,879	0:20	45,37
Distancia		DIRECCION	INFORMACIONES	PROXIMO TC
Total	Parcial			
0,000	0,000	107 	38.598806, -0.417814 	14,879
2,531	2,531	108  109	38.582637,-0.427583 	12,348
4,409	1,878	109 	38.576515,-0.439304  <b>SEGUIR RECTO</b>	10,470
6,572	2,163	110 	38.566524,-0.452144 	8,307
7,213	0,641	111 	<b>CRUCE ERMITA</b>	7,666
8,766	1,553	112 	38.562355,-0.465683 	6,113

5 RALLYE CIUTAT DE XIXONA ROAD BOOK		Sección 4 -5 Etapa 2		
TC- 6-9 TORREMANZANAS → TC-7-10 XIXONA		Distancia	Tiempo	Promedio
		14,879	0:20	45,37
Distancia		DIRECCION	INFORMACIONES	PROXIMO TC
Total	Parcial			
9,805	1,039	113 	38.561403,-0.471496 	5,074
11,815	2,010	114 	38.552013,-0.489664 	3,064
13,479	1,664	115 	38.556299,-0.502312 	1,400
13,724	0,245	116 	38.557059,-0.503772 	1,155
14,154	0,430	117 	<b>DIRECCION ALCOI</b>	0,725
14,829	0,675	118 		0,050



5 RALLYE CIUTAT DE XIXONA		ROAD BOOK		Sección 4 -5 Etapa 2		
TC- 6-9 TORREMANZANAS		TC-7-10 XIXONA		Distancia	Tiempo	Promedio
				14,879	0:20	45,37
Distancia		DIRECCION	INFORMACIONES	PROXIMO TC		
Total	Parcial					
14,879	0,050	119 		0,000		

CH TC-7-10 XIXONA



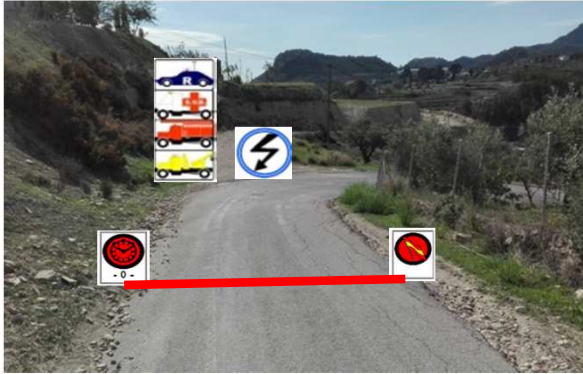
SALIDA TC-7-10  
XIXONA

Distancia

Tiempo

Promedio

**SALIDA TC-E**

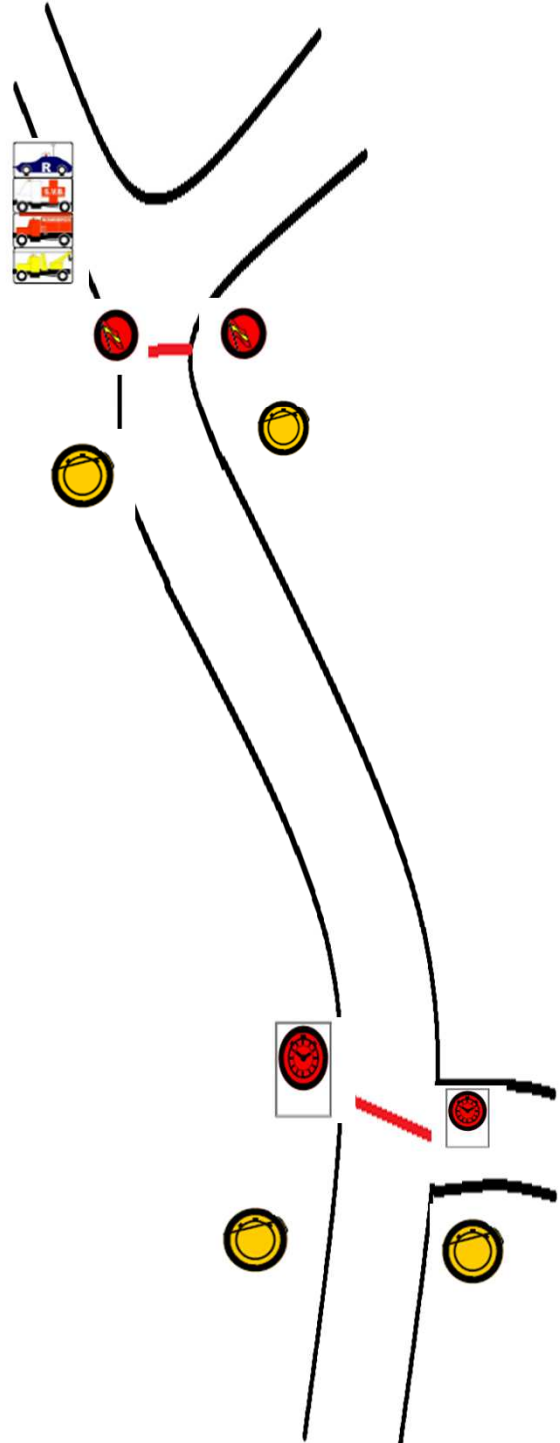


38.554415,-0.512106

**CONTROL HORARIO TC-E**



38.554915,-0.512365



**META TC-7-10 XIXONA**



**CONTROL TC-7-10  
XIXONA**

Distancia

Tiempo

Promedio

**META**



**Llegada META TC-E**

**CV-810 P.K. 0,945**

**Posición GPS:**

**38.545009,-0.508203**



**STOP**



**STOP TC-E**

**CV-810 P.K. 0,809**

**Posición GPS**

**38.5443916,-0,508109**

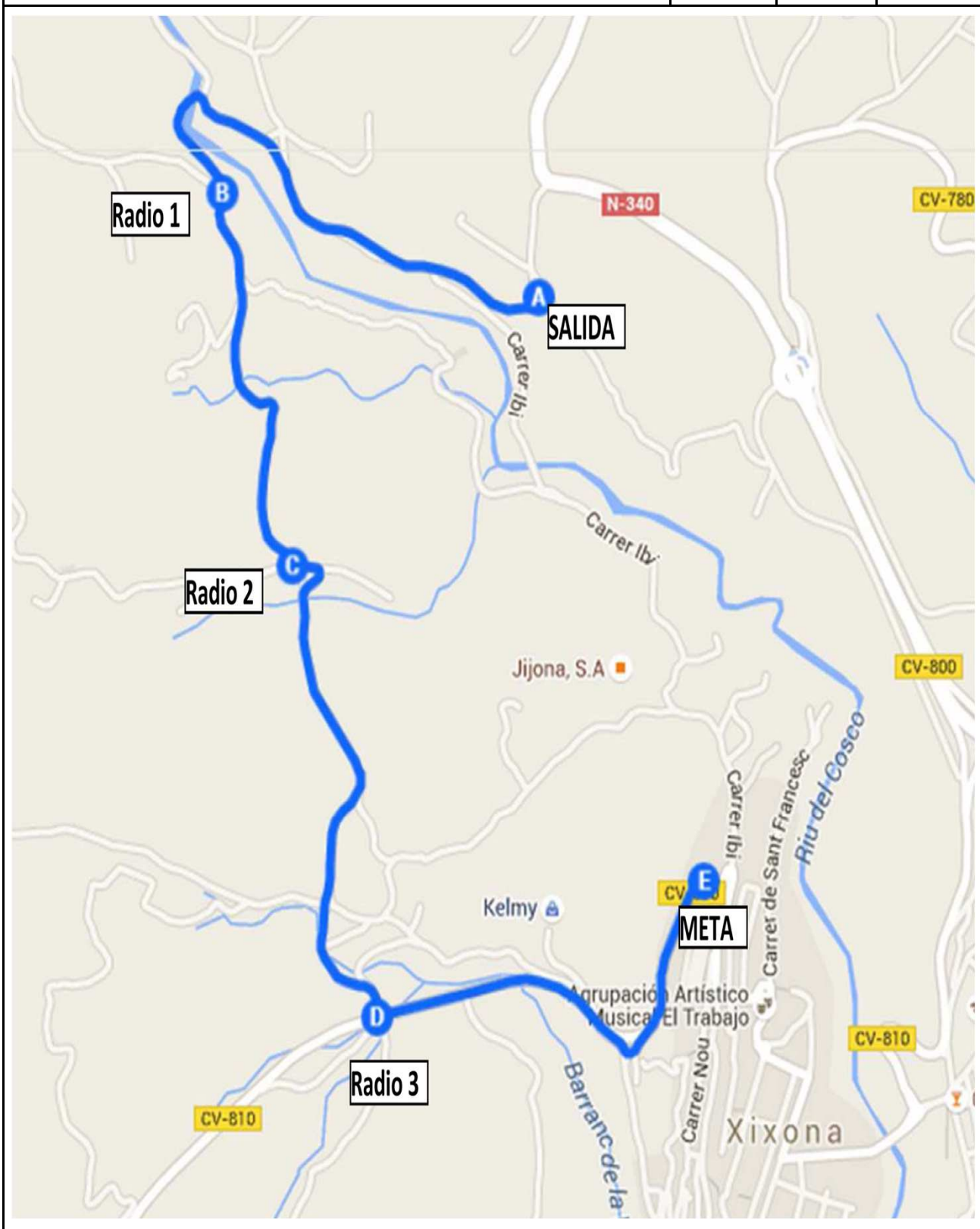


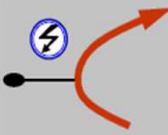



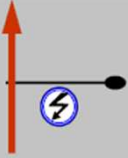

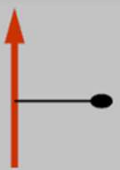

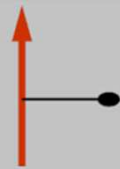
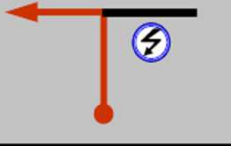


TC - 7-10 - XIXONA

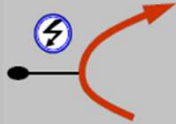

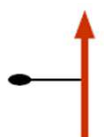





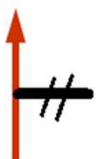


Distancia

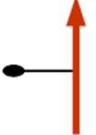









Tiempo

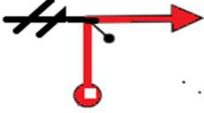



Promedio



5 RALLYE CIUTAT DE XIXONA ROAD BOOK		Sección 4 -5 Etapa 2		
TC-7-10 XIXONA → ASISTENCIA XIXONA		Distancia	Tiempo	Promedio
		6,669	0:15	26,68
Distancia		DIRECCION	INFORMACIONES	PROXIMO TC
Total	Parcial			
0,000	0,000	120 	38.554897,-0,512302   	6,669
1,101	1,101	121 	38.556107,-0.519691 	5,568
1,854	0,753	122 	38.550084,-0.518034 	4,815
2,404	0,550	123 		4,265
2,825	0,421	124 	38,542874, -0,516010 	3,844
3,405	0,580	125 	38.542268,-0.509870	3,264

5 RALLYE CIUTAT DE XIXONA ROAD BOOK		Sección 4 -5 Etapa 2		
TC-7-10 XIXONA ➔ ASISTENCIA XIXONA		Distancia	Tiempo	Promedio
		6,669	0:15	26,68
Distancia		DIRECCION	INFORMACIONES	PROXIMO TC
Total	Parcial			
3,769	0,364	126 CV-810 	38.545029, -0.508248  LLEGADA XIXONA	2,900
3,905	0,136	127 CV-810 	38.5443916,-0.5081099  	2,764
4,205	0,300	128 	DIRECCION CENTRE URBA 	2,464
4,405	0,200	129 		2,264
4,485	0,080	130 		2,184
4,505	0,020	131 		2,164

5 RALLYE CIUTAT DE XIXONA ROAD BOOK		Sección 4 -5 Etapa 2		
TC-7-10 XIXONA ➡ ASISTENCIA XIXONA		Distancia	Tiempo	Promedio
		6,669	0:15	26,68
Distancia		DIRECCION	INFORMACIONES	PROXIMO TC
Total	Parcial			
4,605	0,100	132 		2,064
4,805	0,200	133 		1,864
5,535	0,730	134 		1,134
5,785	0,250	135 		0,884
5,935	0,150	136 	 <b>DIRECCION SEGORB</b>	0,734
6,315	0,380	137 		0,354

5 RALLYE CIUTAT DE XIXONA		ROAD BOOK	Sección 4 -5 Etapa 2		
TC-7-10 XIXONA		➡ ASISTENCIA XIXONA	Distancia	Tiempo	Promedio
			6,669	0:15	26,68
Distancia		DIRECCION	INFORMACIONES		PROXIMO TC
Total	Parcial				
6,615	0,300	138 			0,054
6,669	0,054	139 			0,000





**2º ETAPA**











**5º SECCION**



**IR A LA PAGINA ....26**



## 2º ETAPA

# Asistencia a podium

5 RALLYE CIUTAT DE XIXONA		ROAD BOOK		Sección 6 Etapa 2		
ASISTENCIA JIJONA		PODIUM		Distancia	Tiempo	Promedio
				1,550	0:10	9,3
Distancia		DIRECCION	INFORMACIONES	PROXIMO TC		
Total	Parcial					
0,000	0,000	140 		1,550		
0,160	0,160	141 		1,390		
0,560	0,400	142 		0,990		
1,110	0,550	143 	<b>DIRECCION ALCOY</b> 	0,440		
1,340	0,230	144 	<b>DIRCCION TIBI</b> 	0,210		
1,500	0,160	145 		0,050		

5 RALLYE CIUTAT DE XIXONA		ROAD BOOK		Sección 6 Etapa 2		
ASISTENCIA JIJONA		→		PODIUM		
		Distancia	Tiempo	Promedio		
		1,550	0:10	9,3		
Distancia		DIRECCION	INFORMACIONES	PROXIMO TC		
Total	Parcial			TC		
1,550	0,050	146 		0,000		

## RECORRIDOS ALTERNATIVOS

## INDICE

TRAMO	PAGINA
TC 01/03 BENIFALLIM hacia TC02/04 ONIL	53
TC 02/04 ONIL hasta Asistencia Xixona	58
TC 05/08 AITANA hacia TC06/09 Torremanzanas	64
TC 06/09 TORREMANZANAS hacia TC07/10 Xixona	67
TC 07/10 XIXONA hacia Asistencia Xixona	70

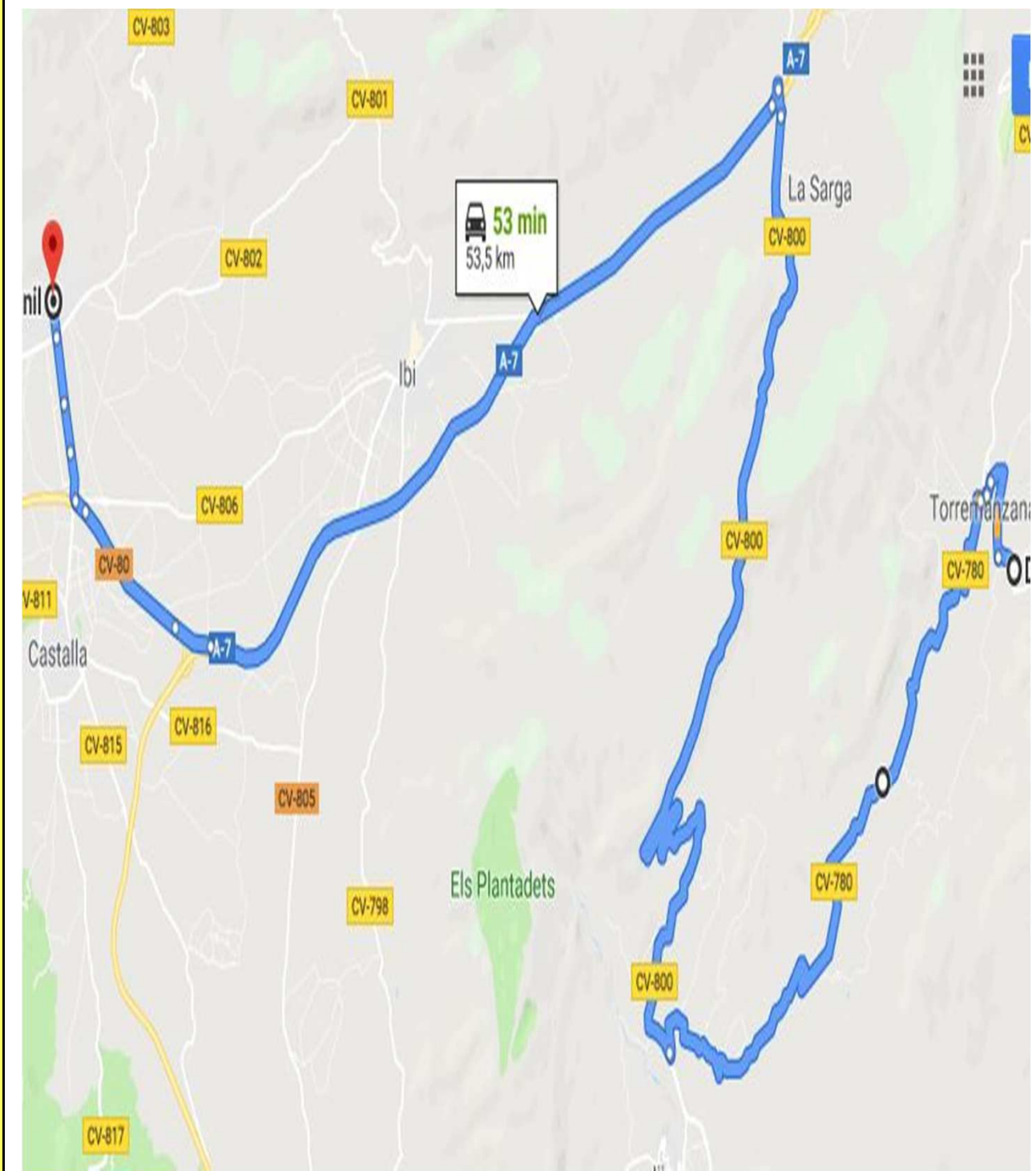


**5 RALLYE CIUTAT DE XIXONA ROAD BOOK**

**ALTERNATIVO DEL TC 1/3 AL TC 2/4**

Distancia	Tiempo	Promedio
<b>57,160</b>		



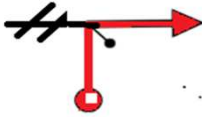
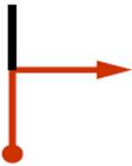





**TC 2/4 BENIFALLIM**



**5 RALLYE CIUTAT DE XIXONA ROAD BOOK**

**ALTERNATIVO DEL TC 1/3 AL TC 2/4**










Distancia	Tiempo	Promedio
<b>57,160</b>		

Distancia		DIRECCION	INFORMACIONES	PROXIMO TC
Total	Parcial			
0,000	0,000	1 		57,160
0,220	0,220	2 		56,940
0,620	0,400	3 		56,540
1,920	1,300	4 		55,240
2,220	0,300	5 	<b>DIRECCION XIXONA</b> 	54,940
2,770	0,550	6 	<b>TRAVESIA PUEBLO</b> <b>TORREMANZANAS</b>	54,390

**5 RALLYE CIUTAT DE XIXONA ROAD BOOK**

**ALTERNATIVO DEL TC 1/3 AL TC 2/4**

Distancia	Tiempo	Promedio
<b>57,160</b>		








Distancia		DIRECCION	INFORMACIONES	PROXIMO TC
Total	Parcial			
3,320	0,550	7 	<b>CV-782</b>	<b>53,840</b>
16,520	13,200	8 	<b>CV-800</b>  <b>DIRECCION ALCOY</b>	<b>40,640</b>
33,130	16,610	9 	<b>DIRECCION ALICANTE</b> 	<b>24,030</b>
33,480	0,350	10 	<b>DIRECCION ALICANTE</b> <b>A-7</b> 	<b>23,680</b>
49,380	15,900	11 		<b>7,780</b>
52,680	3,300	12 	<b>DIRECCION ONIL/CASTALLA</b> 	<b>4,480</b>



**5 RALLYE CIUTAT DE XIXONA ROAD BOOK**

**ALTERNATIVO DEL TC 1/3 AL TC 2/4**



Distancia	Tiempo	Promedio
<b>57,160</b>		

Distancia		DIRECCION	INFORMACIONES	PROXIMO TC
Total	Parcial			
53,130	0,450	13 		4,030
53,380	0,250	14 	<b>DIRECCION ONIL</b>	3,780
53,730	0,350	15 	<b>DIRECCION ONIL</b>	3,430
54,300	0,570	16 	<b>DIRECCION ONIL</b>	2,860
55,060	0,760	17 	<b>DIRECCION BANYERES</b> 	2,100
56,320	1,260	18 		0,840

**5 RALLYE CIUTAT DE XIXONA ROAD BOOK**

**ALTERNATIVO DEL TC 1/3 AL TC 2/4**

Distancia	Tiempo	Promedio
<b>57,160</b>		

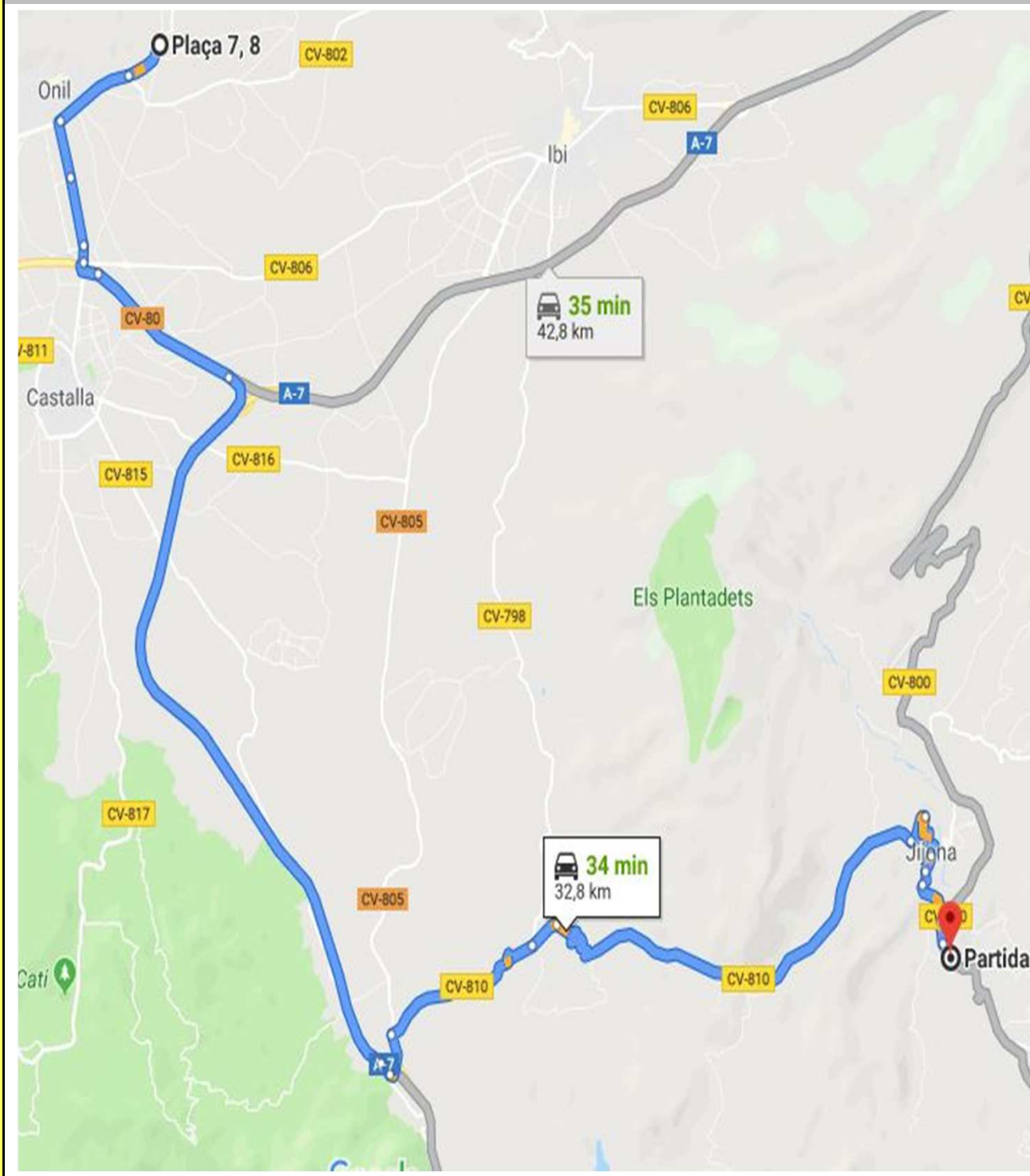
Distancia		DIRECCION	INFORMACIONES	PROXIMO TC
Total	Parcial			
<b>57,160</b>	<b>0,840</b>	19 		<b>0,000</b>

# 5 RALLYE CIUTAT DE XIXONA ROAD BOOK

## ALTERNATIVO DEL TC 2/4 A ASISTENCIA

Distancia	Tiempo	Promedio
<b>36,082</b>		








### TC 2/4 ONIL



**5 RALLYE CIUTAT DE XIXONA ROAD BOOK**

**TC-2-4 ONIL ➔ ASISTENCIA XIXONA**











Distancia	Tiempo	Promedio
<b>36,082</b>		










Distancia		DIRECCION	INFORMACIONES	PROXIMO TC
Total	Parcial			
0,000	0,000	1 		36,082
1,936	1,936	2 		34,146
4,481	2,545	3 		31,601
4,589	0,108	4 		31,493
5,389	0,800	5 		30,693
6,679	1,290	6 		29,403

**5 RALLYE CIUTAT DE XIXONA ROAD BOOK**

**TC-2-4 ONIL ASISTENCIA XIXONA**

Distancia	Tiempo	Promedio
<b>36,082</b>		











Distancia		DIRECCION	INFORMACIONES	PROXIMO TC
Total	Parcial			
7,449	0,770	7 	DIRECCION ALACANT	28,633
8,019	0,570	8 	DIRECCION ALACANT  <b>!! OJO !!</b>	28,063
8,329	0,310	9 	DIRECCION TIBI 	27,753
8,539	0,210	10 	DIRECCION TIBI CV-810 	27,543
11,249	2,710	11 	DIRECCION JIJONA CV-810 	24,833
		<b>!!PRECAUCION!!</b>		
21,449	10,200	12 	DIRECCION JIJONA CV-810 	14,633

5 RALLYE CIUTAT DE XIXONA		ROAD BOOK				
TC-2-4 ONIL		ASISTENCIA XIXONA		Distancia	Tiempo	Promedio
				36,082		
Distancia		DIRECCION	INFORMACIONES	PROXIMO TC		
Total	Parcial					
22,099	0,650	13 	<b>!!TRAVESIA DEL PUEBLO!!</b>  <b>!!ATENCION!!</b>  SEGUIR RECTO DIREC, JIJONA CV81	13,983		
24,991	2,892	14 	DIRECCION JIJONA CV 810 	11,091		
25,466	0,475	15 	<b>PRECAUCION !!</b> 	10,616		
25,696	0,230	16 	<b>PRECAUCION !!</b>	10,386		
33,182	7,486	17 		2,900		
34,062	0,880	18 		2,020		

**5 RALLYE CIUTAT DE XIXONA ROAD BOOK**

**TC-2-4 ONIL ASISTENCIA XIXONA**





Distancia	Tiempo	Promedio
<b>36,082</b>		

Distancia		DIRECCION	INFORMACIONES	PROXIMO TC
Total	Parcial			
34,312	0,250	19 		1,770
34,412	0,100	20 		1,670
34,432	0,020	21 		1,650
34,582	0,150	22 		1,500
34,832	0,250	23 	<b>DIRECCION SEGORB</b> 	1,250
35,632	0,800	24 		0,450

**5 RALLYE CIUTAT DE XIXONA ROAD BOOK**

**TC-2-4 ONIL ASISTENCIA XIXONA**

Distancia	Tiempo	Promedio
<b>36,082</b>		

Distancia		DIRECCION	INFORMACIONES	PROXIMO TC
Total	Parcial			
<b>35,932</b>	<b>0,300</b>	25 		<b>0,150</b>
<b>36,082</b>	<b>0,150</b>	26 		<b>0,000</b>

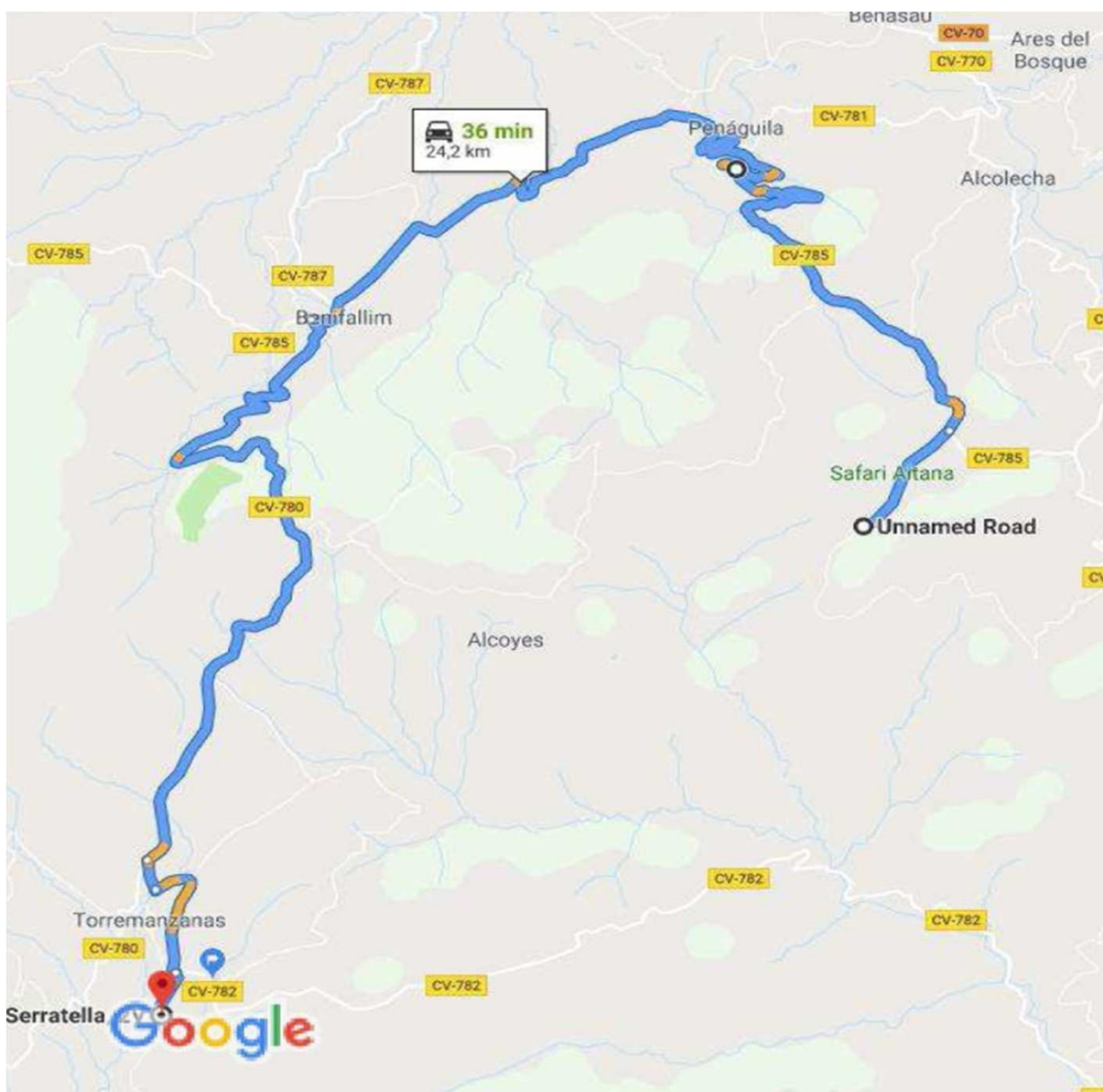




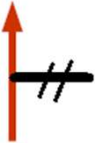
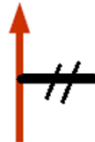





# 5 RALLYE CIUTAT DE XIXONA ROAD BOOK

## ALTERNATIVO DEL TC5-8 AL TC 6-9

Distancia	Tiempo	Promedio
23,650		

# TC 5/8 AITANA



5 RALLYE CIUTAT DE XIXONA		ROAD BOOK				
TC-5-8 AITANA		TC 6-9 TORREMANZANAS		Distancia	Tiempo	Promedio
				23,650		
Distancia		DIRECCION	INFORMACIONES	PROXIMO TC		
Total	Parcial					
0,000	0,000	1 		23,650		
0,850	0,850	2 	CV-785	22,800		
7,250	6,400	3 		16,400		
12,850	5,600	4 	DIRECCION LA TORRE CV-780 	10,800		
21,450	8,600	5 	DIRECCION RELLEU 	2,200		
21,750	0,300	6 	DIRECCION RELLEU	1,900		

**5 RALLYE CIUTAT DE XIXONA ROAD BOOK**

**TC-5-8 AITANA**

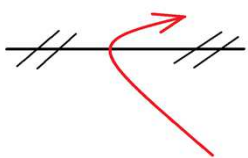

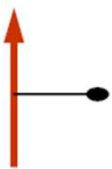

**TC 6-9 TORREMANZANAS**

Distancia

Tiempo

Promedio

**23,650**

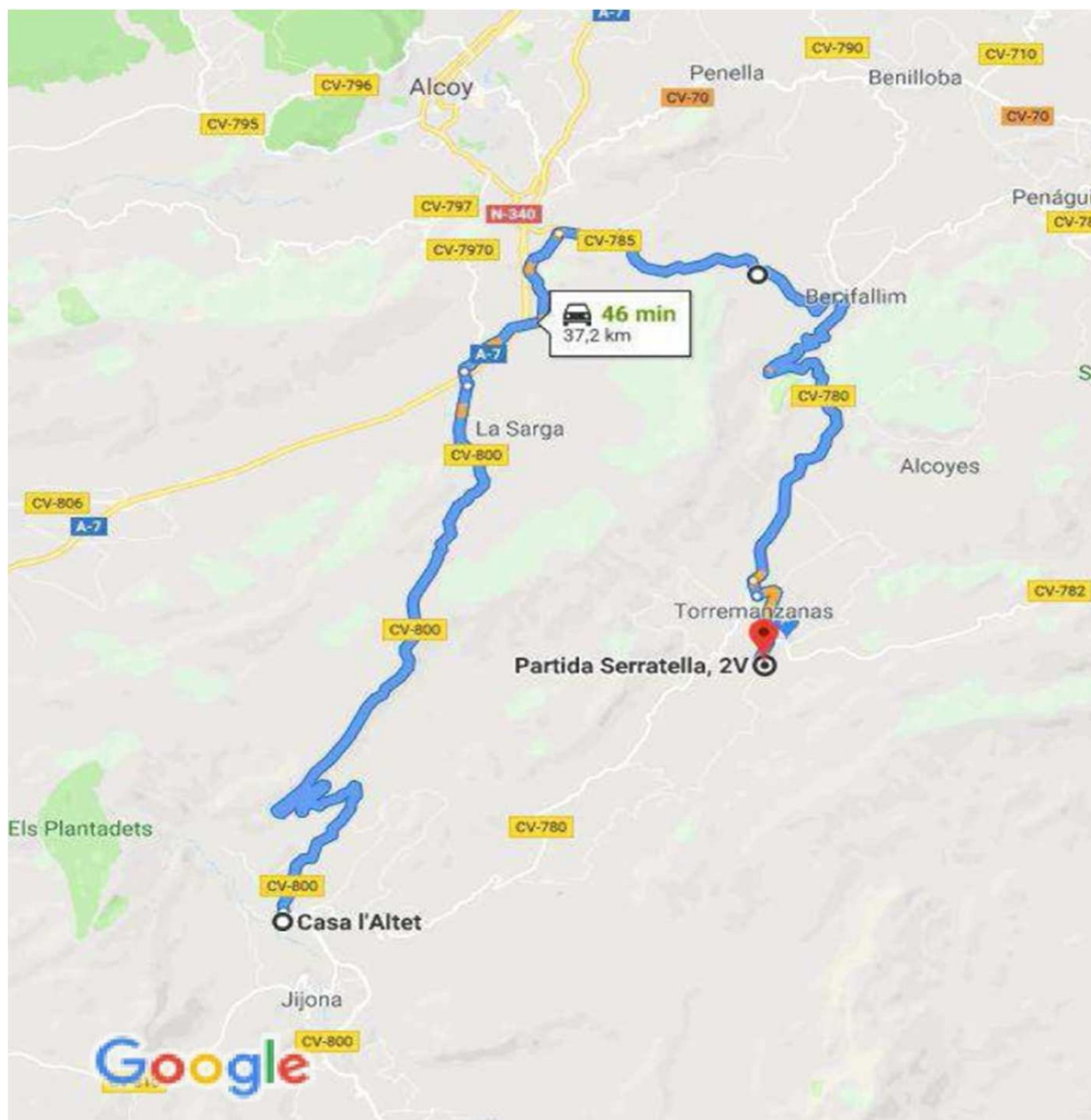
Distancia		DIRECCION	INFORMACIONES	PROXIMO TC
Total	Parcial			
23,050	1,300	7 	CARRETERA SIN DENOMINACION 	0,600
23,650	0,600	8 		0,000

# 5 RALLYE CIUTAT DE XIXONA ROAD BOOK

## ALTERNATIVO DEL TC6-9 AL TC 7-10

Distancia	Tiempo	Promedio
28,900		

# TC 6/9 TORREMANZANAS



**5 RALLYE CIUTAT DE XIXONA ROAD BOOK**

**TC-6-9**



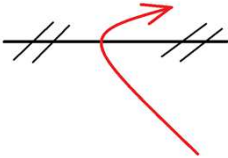


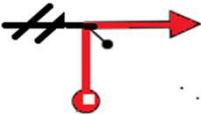





**TC 7-10**

Distancia

Tiempo

Promedio

**28,900**

Distancia		DIRECCION	INFORMACIONES	PROXIMO TC
Total	Parcial			
0,000	0,000	1 		28,900
0,600	0,600	2 		28,300
1,900	1,300	3 	<b>DIRECCION POLIDEPORTIU</b> 	27,000
2,200	0,300	4 	<b>DIRECCION BENIFALLIM</b> CV-780 	26,700
2,800	0,600	5 	<b>DIRECCION ALCOI</b> CV-785 	26,100
9,000	6,200	6 	<b>DIRECCION XIXONA</b> 	19,900

**5 RALLYE CIUTAT DE XIXONA ROAD BOOK**

**TC-6-9**




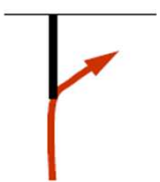


**TC 7-10**

Distancia

Tiempo

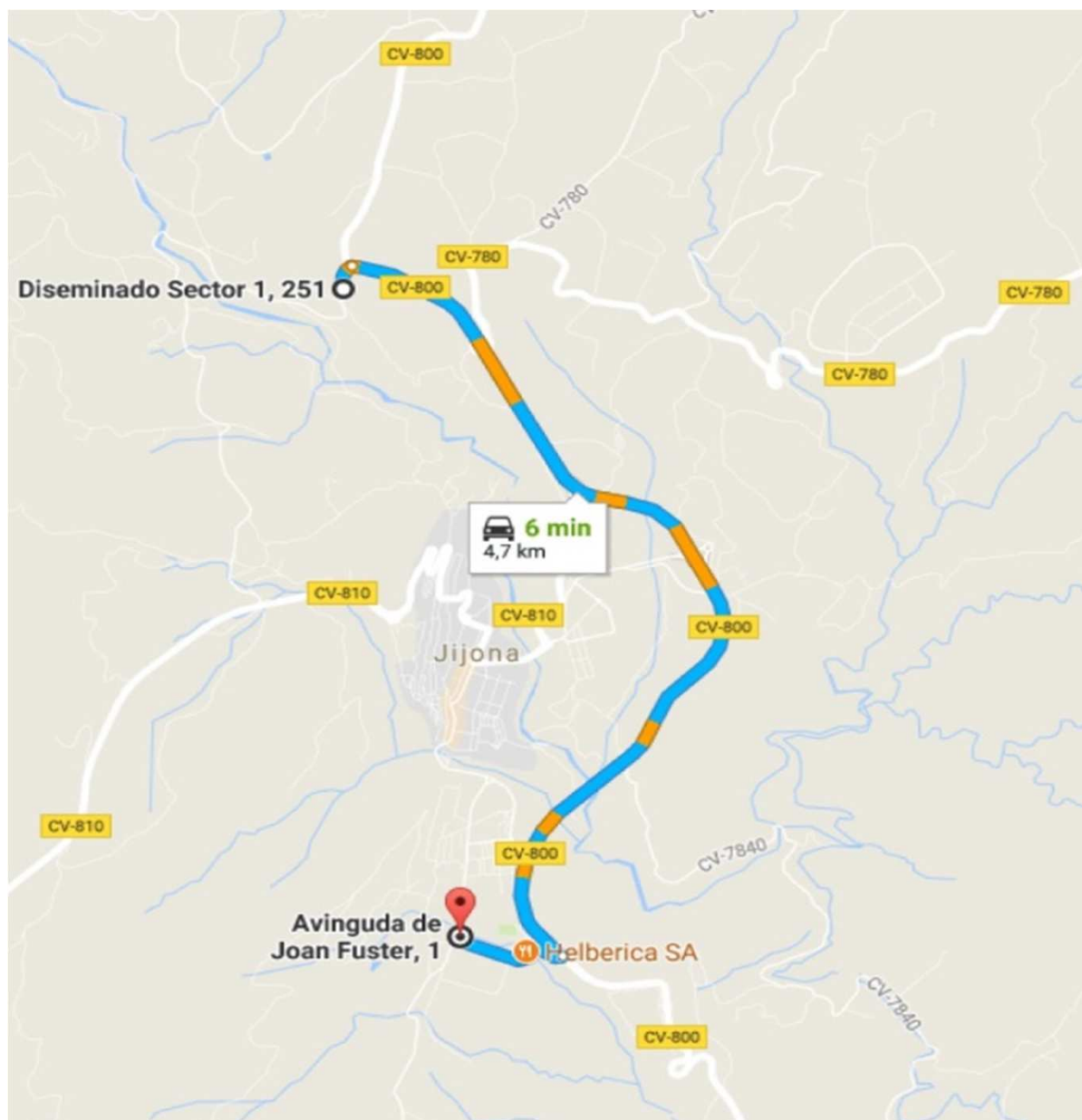
Promedio

**28,900**

Distancia		DIRECCION	INFORMACIONES	PROXIMO TC
Total	Parcial			
12,700	3,700	7 	<b>DIRECCION XIXONA</b> 	16,200
13,050	0,350	8 	<b>DIRECCION XIXONA</b> <b>CV-800</b>	15,850
28,850	15,800	9 	<b>CARRETERA SIN DENOMINACION</b>  <b>!!OJO!!</b>	0,050
28,900	0,050	10 		0,000

Distancia	Tiempo	Promedio
4,750		





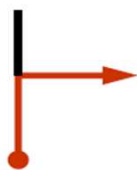





# TC 7/10 XIXONA



**5 RALLYE CIUTAT DE XIXONA ROAD BOOK**

**TC-7-10 ➡ ASISTENCIA XIXONA**

Distancia	Tiempo	Promedio
4,750		

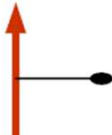

Distancia		DIRECCION	INFORMACIONES	PROXIMO TC
Total	Parcial			
0,000	0,000	1 		4,750
0,550	0,550	2 		4,200
1,250	0,700	3 		3,500
4,050	2,800	4 	<b>DIRECCION SEGORB</b> 	0,700
4,300	0,250	5 		0,450
4,700	0,400	6 		0,050



**5 RALLYE CIUTAT DE XIXONA ROAD BOOK**

**TC-7-10 ➡ ASISTENCIA XIXONA**

Distancia	Tiempo	Promedio
4,750		

Distancia		DIRECCION	INFORMACIONES	PROXIMO TC
Total	Parcial			
4,750	0,050	7 		0,000

# 5 RALLYE CIUTAT DE XIXONA



**A/A. DIRECTOR DE CARRERA  
COMISARIOS DEPORTIVOS.**

**D. ....,**

**Concursante del Equipoparticipante N° ....., con licencia .....**

**EXPONE:**

**Que durante el desarrollo de la prueba, el vehículo participante  
ha quedado fuera de la competición, por lo que,**

**SOLICITA:**

**En virtud de lo dispuesto en el artículo 8.5 del Reglamento Particular,  
reincorporar el equipo al Rallye en la siguiente Sección.**

**Jijona ,....., de ....., de 2019.**

**Fdo. / D.: .....**

**Telf. Contacto: .....**

**Recibi:**

**(hora: \_\_\_\_\_)**

**Fdo:**

**NºLicencia: \_\_\_\_\_**

**Autorizado por Dirección de Carrera :**

**HORA LIMITE DE INCORPORACION EN C.H. \_\_\_\_\_**

OK



**TELÉFONO DE EMERGENCIAS**

**658 020 362**