



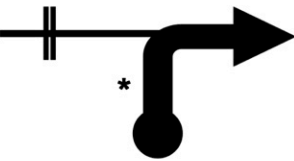
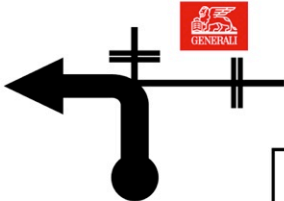


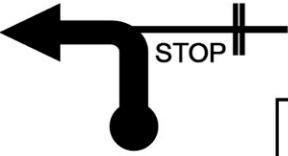


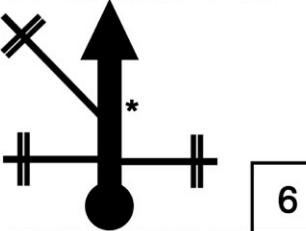

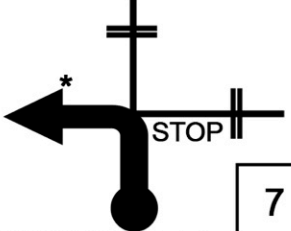

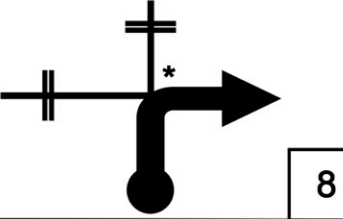

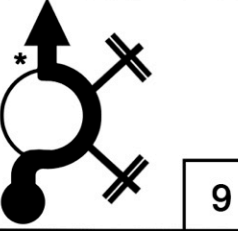

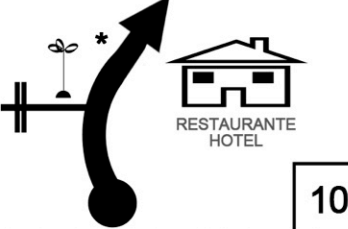



# CUADRO HORARIO

Sábado 21 de Abril de 2018				
Descripción	KM	1º	CIERRE TRAMOS	
SALIDA RALLYE		8:15	Cierre	Apertura
Salida a TC1		8:15	NO HAY REFUELING	
TC1 - COLL DE RATES_1	16,620	8:55	7:55	10:34
PARQUE ASISTENCIA XALÓ-1		9:45		
SALIDA PA A TC2		11:10	REFUELING	
TC2 - COLL DE RATES_2	16,620	12:05	11:05	13:42
PARQUE ASISTENCIA XALÓ-2		12:55		
SALIDA PA A TC3		15:35	REFUELING	
TC3 - XALÓ_1	14,881	15:50	15:00	17:07
TC4 - LLIBER_1	6,454	16:40	15:50	17:45
PARQUE ASISTENCIA XALÓ-3		17:20		
SALIDA PA A TC5		18:10	REFUELING	
TC5 - XALÓ_2	14,881	18:25	17:35	19:37
TC6 - LLIBER_2	6,454	19:15	18:25	20:12
PARQUE ASISTENCIA XALÓ-4		19:51		
SALIDA PA A TC7		20:11	NO HAY REFUELING	
TC7 - LLIBER_3	6,454	20:22	18:25	21:14
PARQUE ASISTENCIA XALÓ-5		21:00		
META RALLYE PRIMER PARTICIPANTE		21:10		
META RALLYE ULTIMO		21:50		
Entrega Trofeos		21:55		

 		<b>SALIDA ASISTENCIA</b>  <b>TC 1-2</b>		<b>DISTANCIA: 21,8 km.</b> <b>TIEMPO IDEAL: 37 / 52 min.</b> <b>MEDIA: 35,3 / 25,16 km/h.</b>	
DISTANCIA		DIRECCIÓN	INFORMACIONES	DISTANCIA AL PRÓXIMO	
TOTAL	PARCIAL				
0,0	0,0		<b>x CV-749</b> * REPOSTAJE AUTORIZADO SOLO EN 2ª SECCION	21,8	
0,3	0,3		<b>CV-749</b> * D-SASTRE	21,5	
0,5	0,2		<b>CV-749</b>	21,3	
0,6	0,1		<b>x CV-750</b> * 	21,2	
3,4	2,8	<b>PIENSOS LA VALL</b> 	<b>x CV-720</b>	18,4	



		<b>SALIDA ASISTENCIA</b>  <b>TC 1-2</b>		<b>DISTANCIA: 21,8 km</b> <b>TIEMPO IDEAL: 37 / 52 min.</b> <b>MEDIA: 35,3 / 25,16 km/h.</b>		
<b>DISTANCIA</b> TOTAL    PARCIAL		<b>DIRECCIÓN</b>		<b>INFORMACIONES</b>		<b>DISTANCIA AL PRÓXIMO</b>
3,5	0,1			<b>CV-720</b> * 		18,3
6,1	2,6			* 		15,7
6,2	0,1			<b>x CV-720</b> * 		15,6
10,1	3,9			<b>CV-720</b> * 		11,7
21,0	10,9			<b>x CV-720</b> *  (Castells de Castells)		0,8



**SALIDA ASISTENCIA**



**DISTANCIA: 21,8 km.**

**TIEMPO IDEAL: 37 / 52 min.**

**MEDIA: 35,3 / 25,16 km/h.**

DISTANCIA		DIRECCIÓN	INFORMACIONES	DISTANCIA AL PRÓXIMO
TOTAL	PARCIAL			
21,3	0,3		x CV-752 *	0,5
21,8	0,5		CV-752  CONTROL HORARIO	0,0

**C. HORARIO Y SALIDA  
TC COLL DE RATES**

<b>DISTANCIA</b>		<b>DIRECCIÓN</b>	<b>INFORMACIONES</b>	<b>DISTANCIA AL PRÓXIMO</b>
TOTAL	PARCIAL			



# META Y C. STOP TC COLL DE RATES



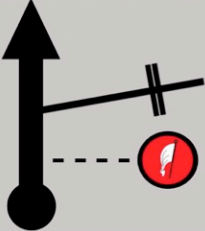
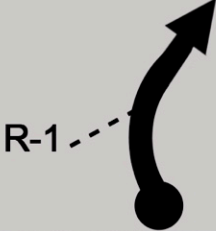
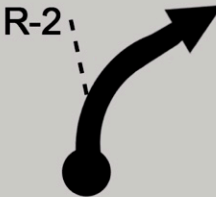
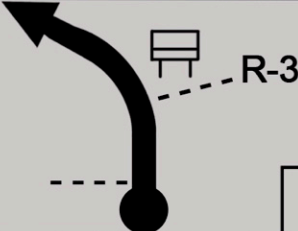

DISTANCIA	
TOTAL	PARCIAL



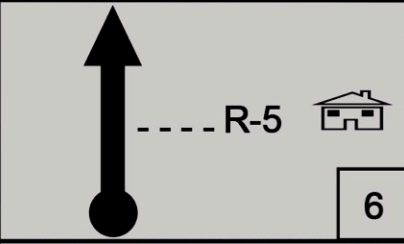
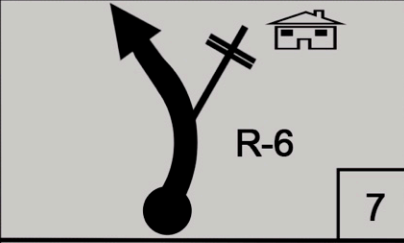
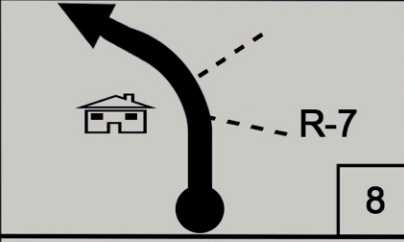
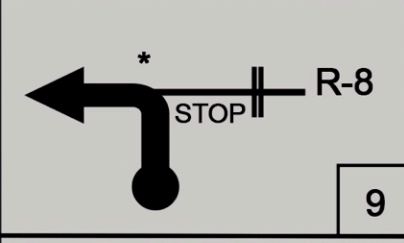
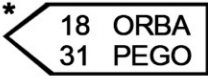
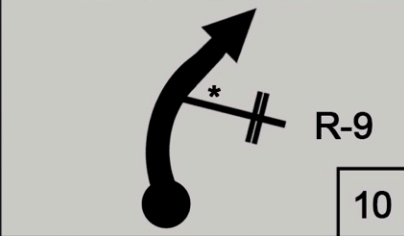

## DIRECCIÓN

## INFORMACIONES



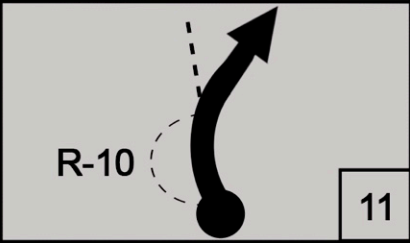
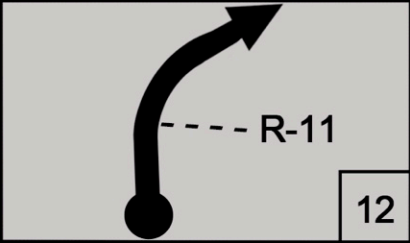
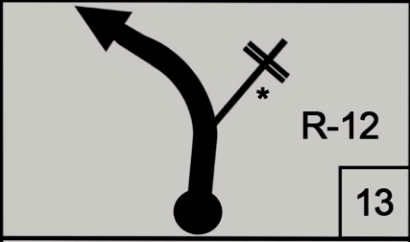

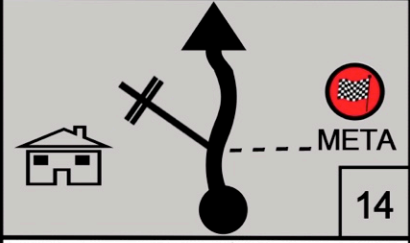

DISTANCIA AL PRÓXIMO
-------------------------



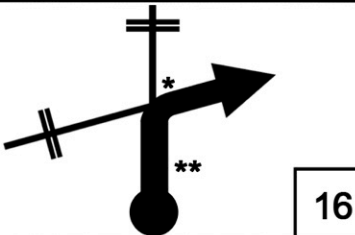


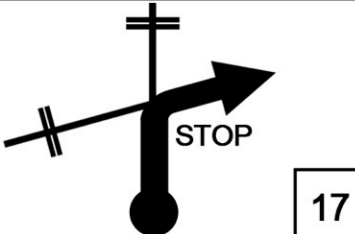
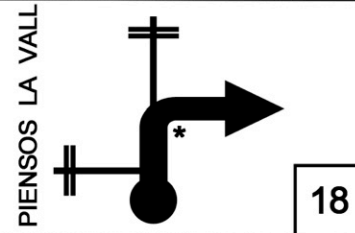
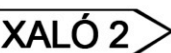


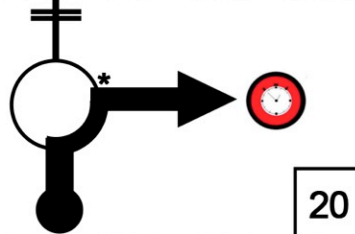




		<b>TC 1-2 COLL DE RATES</b>  <b>Z.A./REAG. XALÓ</b>		<b>DISTANCIA: 30,6 km</b> <b>TIEMPO IDEAL: 50 min.</b> <b>MEDIA: 36,7 km/h.</b>	
DISTANCIA		DIRECCIÓN	INFORMACIONES	DISTANCIA AL PRÓXIMO	
TOTAL	PARCIAL				
0,0	0,0		CV-752  SALIDA TC		30,6
1,4	1,4		CV-752  R-1		29,2
3,0	1,6		CV-752  R-2		27,6
4,2	1,2		CV-752  R-3		26,4
5,3	1,1		CV-752  R-4		25,3

		<b>TC 1-2 COLL DE RATES</b>  <b>Z.A./REAG. XALÓ</b>		<b>DISTANCIA: 30,6 km</b> <b>TIEMPO IDEAL: 50 min.</b> <b>MEDIA: 36,7 km/h.</b>	
<b>DISTANCIA</b> TOTAL    PARCIAL		<b>DIRECCIÓN</b>		<b>INFORMACIONES</b> DISTANCIA AL PRÓXIMO	
7,1	1,8			CV-752	23,5
9,2	2,1			CV-752	21,4
10,5	1,3			CV-752	20,1
11,2	0,7			x CV-715 R-8 * 	19,4
12,8	1,6			CV-715 R-9 * 	17,8



		<b>TC 1-2 COLL DE RATES</b>  <b>Z.A./REAG. XALÓ</b>		<b>DISTANCIA: 30,6 km</b> <b>TIEMPO IDEAL: 50 min.</b> <b>MEDIA: 36,7 km/h.</b>	
DISTANCIA		DIRECCIÓN	INFORMACIONES	DISTANCIA AL PRÓXIMO	
TOTAL	PARCIAL				
13,9	1,1		<b>CV-715</b>  <b>R-10</b>	16,7	
15,3	1,4		<b>CV-715</b>  <b>R-11</b>	15,3	
16,0	0,7		<b>CV-715</b>  <b>R-12</b> 	14,6	
16,5	0,5		<b>CV-715</b>  <b>META</b>	14,1	
17,7	1,2		<b>CV-715</b>  <b>C. STOP R-13</b>	12,9	





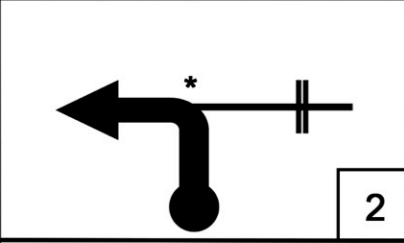

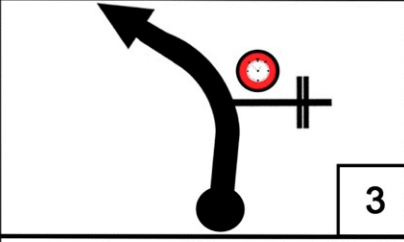

DISTANCIA		DIRECCIÓN	INFORMACIONES	DISTANCIA AL PRÓXIMO
TOTAL	PARCIAL			
				
		TC 1-2 COLL DE RATES  Z.A./REAG. XALÓ		
		DISTANCIA: 30,6 km TIEMPO IDEAL: 50 min. MEDIA: 36,7 km/h.		
24,7	7,0		x CV-720 *  ** 	5,9
24,8	0,1		CV-720	5,8
27,3	2,5	PIENSOS LA VALL 	x CV-750 * 	3,3
30,0	2,7		CV-750 * 	0,6
30,6	0,6		CV-715 *  ENTRADA ZONA ASISTENCIA 	0,0



DISTANCIA		DIRECCIÓN	INFORMACIONES	DISTANCIA AL PRÓXIMO
TOTAL	PARCIAL			



**PARA IR AL TC 2,  
VOLVER A LA PAGINA 1**

**PARA IR AL TC 3,  
IR A LA PAGINA 11**

		<b>SALIDA ASISTENCIA</b>  <b>T.C. 3/5</b>		<b>DISTANCIA: 1,4 km</b> <b>TIEMPO IDEAL: 12 min.</b> <b>MEDIA: 7 km/h.</b>	
					
DISTANCIA		DIRECCIÓN		INFORMACIONES	DISTANCIA AL PRÓXIMO
TOTAL	PARCIAL				
0,0	0,0			<b>Ctra. sin denom.</b>  * REPOSTAJE AUTORIZADO	1,4
1,0	1,0			x CV-749 * 	0,4
1,4	0,4			CV-749  <b>CONTROL HORARIO</b>	0,0

**C. HORARIO Y SALIDA  
TC XALÓ**

<b>DISTANCIA</b>		<b>DIRECCIÓN</b>	<b>INFORMACIONES</b>	<b>DISTANCIA AL PRÓXIMO</b>
TOTAL	PARCIAL			



**META Y C. STOP  
TC XALÓ**


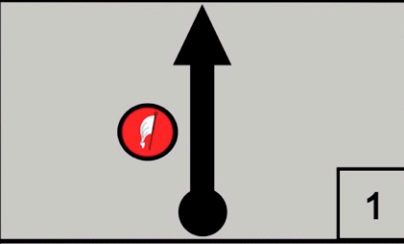
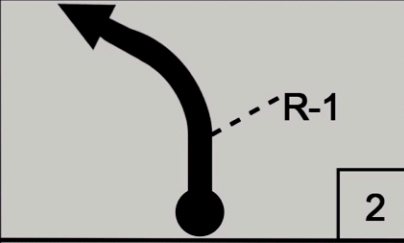

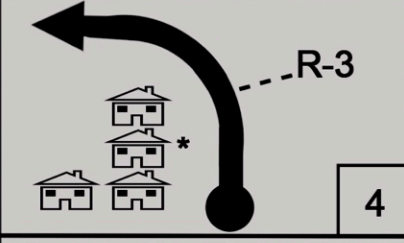
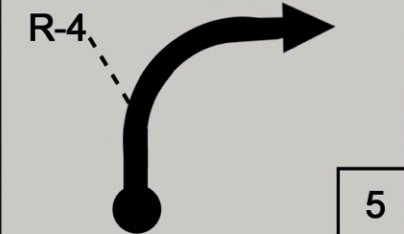
**DISTANCIA**  
TOTAL | PARCIAL



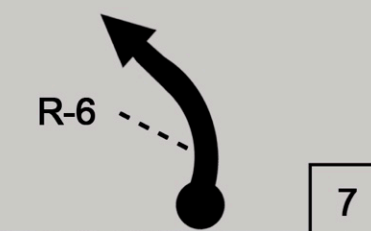
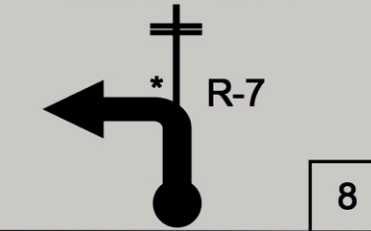

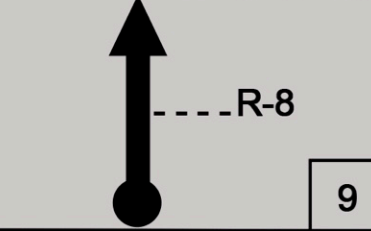
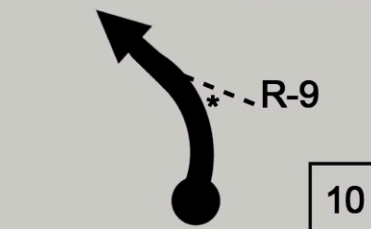

**DIRECCIÓN**

**INFORMACIONES**



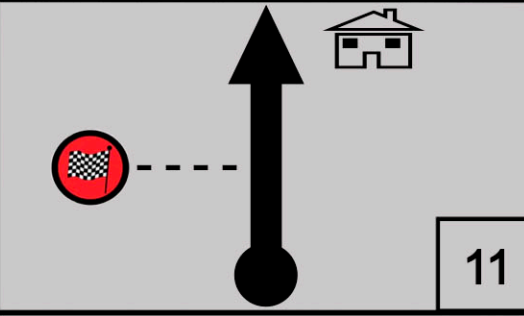
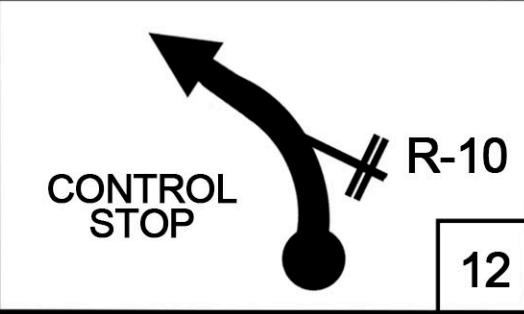
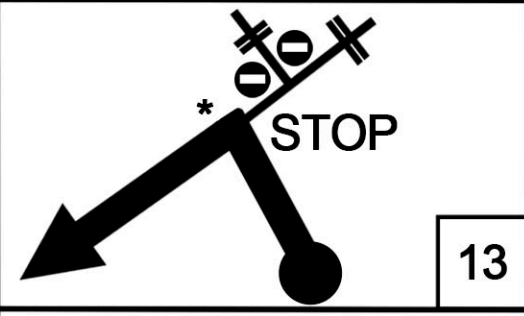

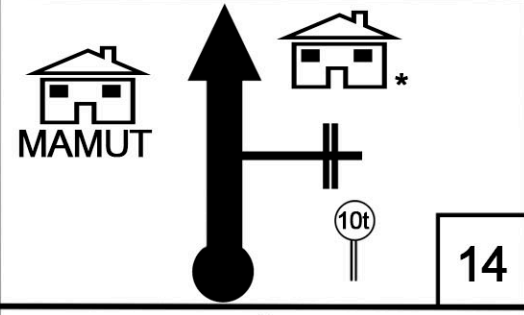
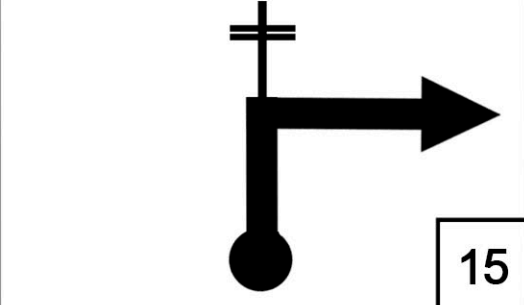
**DISTANCIA  
AL PRÓXIMO**



		<p>T.C. 3/5 JALÓN</p> <p style="text-align: center;">↓</p> <p>T.C. 4/6 LLIBER</p>		<p>DISTANCIA: 32,1 km</p> <p>TIEMPO IDEAL: 47 min.</p> <p>MEDIA: 39,7 km/h.</p>		
<p>DISTANCIA</p>		<p>DIRECCIÓN</p>		<p>INFORMACIONES</p>		<p>DISTANCIA AL PRÓXIMO</p>
TOTAL	PARCIAL					
0,0	0,0			<p>CV-749</p> <p>SALIDA TC</p>		32,1
1,4	1,4			<p>CV-749</p> <p>R-1</p>		30,7
2,6	1,2			<p>CV-749</p> <p>R-2</p>		29,5
4,0	1,4			<p>CV-749</p> <p>R-3</p> <p>*(Restaurantes)</p>		28,1
5,6	1,6			<p>CV-749</p> <p>R-4</p>		26,5

		<p>T.C. 3/5 JALÓN</p> <p style="text-align: center;">↓</p> <p>T.C. 4/6 LLIBER</p>		<p>DISTANCIA: 32,1 km</p> <p>TIEMPO IDEAL: 47 min.</p> <p>MEDIA: 39,7 km/h.</p>	
DISTANCIA		DIRECCIÓN	INFORMACIONES	DISTANCIA AL PRÓXIMO	
TOTAL	PARCIAL				
8,0	2,4		<p>CV-749</p> <p>R-5</p>	24,1	
9,1	1,1		<p>CV-749</p> <p>R-6</p>	23,0	
10,7	1,6		<p>CV-749</p> <p>R-7</p> <p>* </p>	21,4	
11,7	1,0		<p>CV-749</p> <p>R-8</p>	20,4	
13,4	1,7		<p>CV-749</p> <p>R-9</p> <p>* </p>	18,7	



 		<p>T.C. 3/5 JALÓN</p> <p style="text-align: center;">↓</p> <p>T.C. 4/6 LLIBER</p>		<p>DISTANCIA: 32,1 km</p> <p>TIEMPO IDEAL: 47 min.</p> <p>MEDIA: 39,7 km/h.</p>	
DISTANCIA		DIRECCIÓN	INFORMACIONES	DISTANCIA AL PRÓXIMO	
TOTAL	PARCIAL				
14,8	1,4		CV-749		17,3
15,1	0,3		CV-749 R-10		17,0
25,2	10,1		x CV-750 * 		6,9
28,6	3,4		CV-750 * RTE. VENTA ROJA		3,5
30,0	1,4		x Cami Cutes Baixes. Seguir recto.		2,1

T.C. 3/5 JALÓN



T.C. 4/6 LLIBER

DISTANCIA: 32,1 km

TIEMPO IDEAL: 47 min.

MEDIA: 39,7 km/h.

DISTANCIA		DIRECCIÓN	INFORMACIONES	DISTANCIA AL PRÓXIMO
TOTAL	PARCIAL			
30,6	0,6		Ctra. sin denom. *STOP	1,5
30,7	0,1		Ctra. sin denom.	1,4
30,8	0,1		x CV-745 *STOP Dirección Lliber	1,3
31,5	0,7		Casco urbano (Lliber) Semaforo Policia Local	0,6
32,1	0,6		x CV-748 * 8 GATA DE GORGOS CONTROL HORARIO	0,0

**C. HORARIO Y SALIDA  
TC LLIBER**

DISTANCIA	
TOTAL	PARCIAL

**DIRECCIÓN**

**INFORMACIONES**

DISTANCIA  
AL PRÓXIMO




# META Y C. STOP TC LLIBER


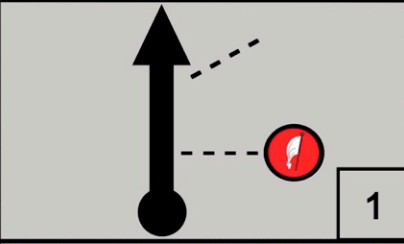
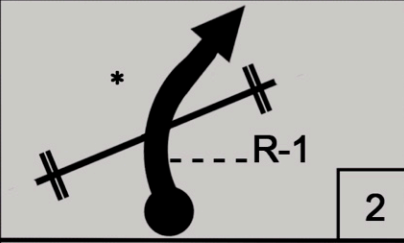
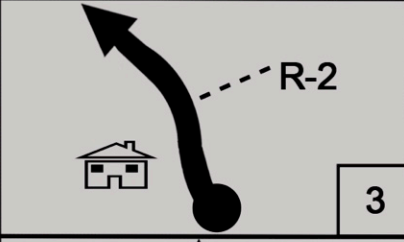
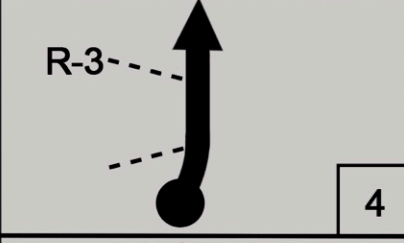
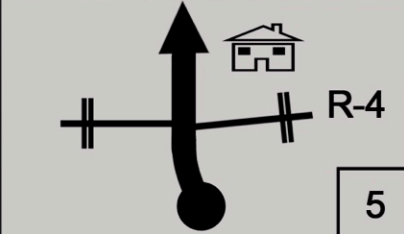
DISTANCIA	
TOTAL	PARCIAL


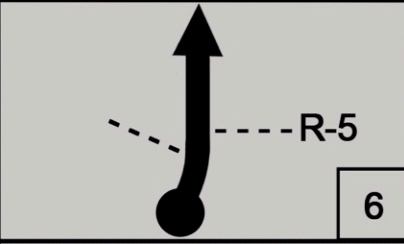
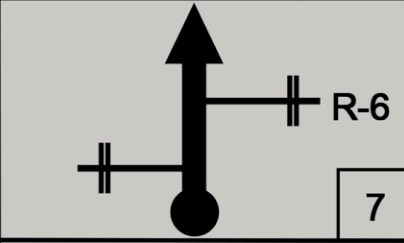
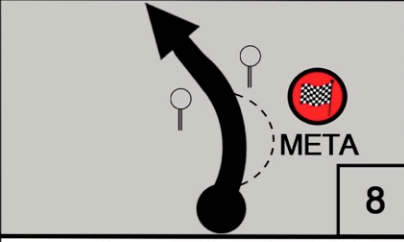
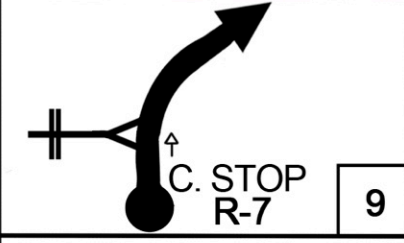
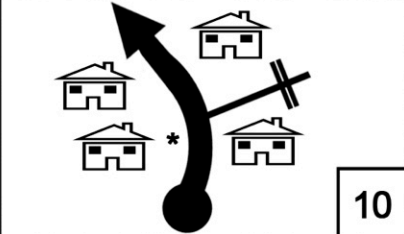
## DIRECCIÓN


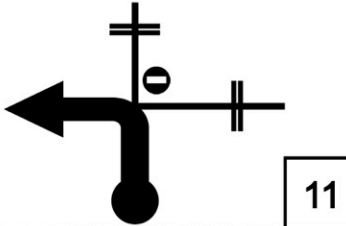
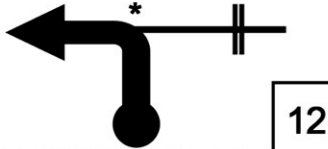

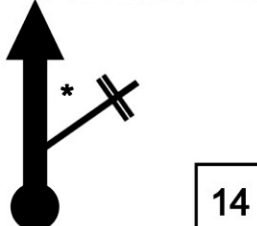
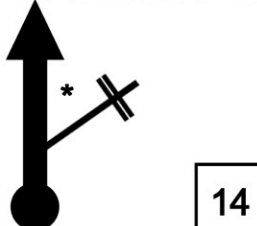
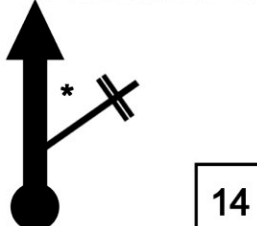
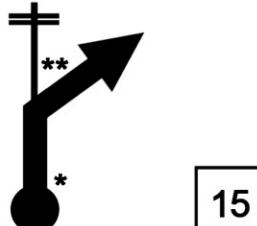
## INFORMACIONES


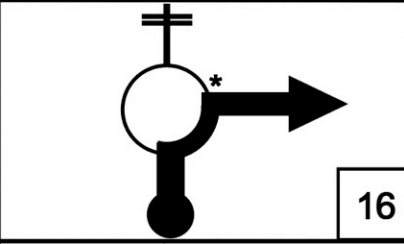

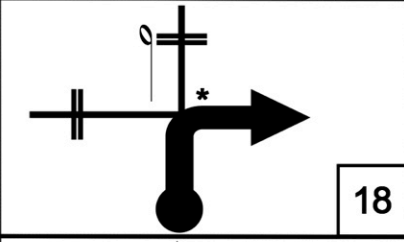
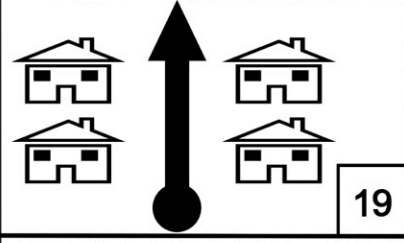

DISTANCIA AL PRÓXIMO
-------------------------



		<p>T.C. 4/6 LLIBER</p> <p style="text-align: center;">↓</p> <p>ASISTENCIA XALÓ</p>		<p>DISTANCIA: 29,3 km</p> <p>TIEMPO IDEAL: 40 min.</p> <p>MEDIA: 43,9 km/h.</p>	
DISTANCIA		DIRECCIÓN	INFORMACIONES	DISTANCIA AL PRÓXIMO	
TOTAL	PARCIAL				
0,0	0,0		CV-748  SALIDA TC		29,3
0,6	0,6		CV-748  R-1  * FIGURA		28,7
1,8	1,2		CV-748  R-2		28,1
2,8	1,0		CV-748  R-3		26,9
4,4	1,6		CV-748  R-4		25,3

		<p>T.C. 4/6 LLIBER</p> <p style="text-align: center;">↓</p> <p><b>ASISTENCIA XALÓ</b></p>		<p>DISTANCIA: 29,3 km</p> <p>TIEMPO IDEAL: 40 min.</p> <p>MEDIA: 43,9 km/h.</p>	
DISTANCIA		DIRECCIÓN	INFORMACIONES	DISTANCIA AL PRÓXIMO	
TOTAL	PARCIAL				
5,3	0,9		CV-748  R-5		24,4
6,3	1,0		CV-748  R-6		23,4
7,5	1,2		CV-748  META		22,2
8,1	0,6		CV-748  R-7 C. STOP		21,6
9,7	1,6		Casco Urbano  * SHOP MUSEUM (Gata de Gorgos)		20,0

		<p>T.C. 4/6 LLIBER</p> <p style="text-align: center;">↓</p> <p><b>ASISTENCIA XALÓ</b></p>		<p>DISTANCIA: 29,3 km</p> <p>TIEMPO IDEAL: 40 min.</p> <p>MEDIA: 43,9 km/h.</p>	
DISTANCIA		DIRECCIÓN	INFORMACIONES	DISTANCIA AL PRÓXIMO	
TOTAL	PARCIAL				
9,8	0,1		Casco Urbano	19,5	
10,2	0,4	<p>SIRESOL</p> 	x N-332	19,1	
13,4	3,2		N-332	15,9	
14,6	1,2		* REPOSTAJE AUTORIZADO	15,9	
14,6	1,2		N-332	15,9	
14,6	1,2		* <del>PEDREGUER 1</del>	14,7	
15,3	0,7		<p>PEDREGUER ALCALALI</p> <p>** DENIA PEDREGUER</p> <p>* HITO 195</p>	14,0	

		<p>T.C. 4/6 LLIBER</p> <p style="text-align: center;">↓</p> <p style="text-align: center;"><b>ASISTENCIA XALÓ</b></p>		<p>DISTANCIA: 29,3 km</p> <p>TIEMPO IDEAL: 40 min.</p> <p>MEDIA: 43,9 km/h.</p>	
DISTANCIA		DIRECCIÓN	INFORMACIONES	DISTANCIA AL PRÓXIMO	
TOTAL	PARCIAL				
15,4	0,1		<p>* PEDREGUER ALACANT</p>	13,9	
15,6	0,2		<p>x CV-724</p> <p>* PEDREGUER</p>	13,7	
16,7	1,1		<p>x CV-720</p> <p>* ALCALALÍ 9 PARCENT 11</p>	12,6	
20,9	4,2		<p>CV-720</p> <p>ATRAVESAR (Llosa de Camacho)</p>	8,4	
26,0	5,1		<p>x CV-750</p> <p>* ALCALALÍ</p>	3,3	





T.C. 4/6 LLIBER



ASISTENCIA XALÓ

DISTANCIA: 29,3 km

TIEMPO IDEAL: 40 min.

MEDIA: 43,9 km/h.

DISTANCIA		DIRECCIÓN	INFORMACIONES	DISTANCIA AL PRÓXIMO
TOTAL	PARCIAL			
28,7	2,7		CV-750 * LLIBER BENISSA	0,6
29,3	0,6		CV-750 * Centre urbà BENISSA 7 ENTRADA ZONA ASISTENCIA	0,0





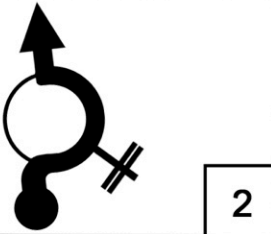
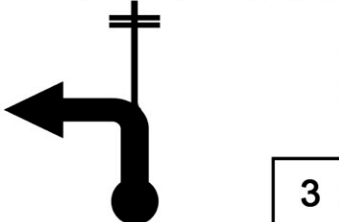
TRAS TC 7 ENTRADA FIN DE RALLYE



DISTANCIA		DIRECCIÓN	INFORMACIONES	DISTANCIA AL PRÓXIMO
TOTAL	PARCIAL			

**PARA IR AL TC 5,  
VOLVER A LA PAGINA 11**

**PARA IR AL TC 7,  
IR A LA PAGINA 26**

		<b>SALIDA ASISTENCIA</b>  <b>TC 7</b>		<b>DISTANCIA: 2,8 km</b> <b>TIEMPO IDEAL: 20 min.</b> <b>MEDIA: 10,0 km/h.</b>	
					
DISTANCIA		DIRECCIÓN	INFORMACIONES	DISTANCIA AL PRÓXIMO	
TOTAL	PARCIAL				
0,0	0,0		<b>x CV-750</b>  * REPOSTAJE AUTORIZADO	2,8	
0,2	0,2		<b>CV-750</b>	2,6	
0,6	0,4		<b>x Ctra sin denom.</b> <b>CAMÍ CUTES BAIXES</b> <b>Y SEGUIR RECTO</b>	2,2	

**CONTINUAR EN PAGINA 17**  
**VIÑETA 16**

