


**SALIDA ASISTENCIA**



DISTANCIA: 21,8 km.


TIEMPO IDEAL: 37 / 52 min.

MEDIA: 35,3 / 25,16 km/h.

DISTANCIA		DIRECCIÓN	INFORMACIONES	DISTANCIA AL PRÓXIMO
TOTAL	PARCIAL			
0,0	0,0	<p>1</p>	x CV-749  * REPOSTAJE AUTORIZADO SOLO EN 2ª SECCION	21,8
0,3	0,3	<p>2</p>	CV-749  * D-SASTRE	21,5
0,5	0,2	<p>3</p>	CV-749	21,3
0,6	0,1	<p>4</p>	x CV-750  *	21,2
3,4	2,8	PIENSOS LA VALL <p>5</p>	x CV-720	18,4



**SALIDA ASISTENCIA**



**DISTANCIA: 21,8 km**

**TIEMPO IDEAL: 37 / 52 min.**

**MEDIA: 35,3 / 25,16 km/h.**

DISTANCIA		DIRECCIÓN	INFORMACIONES	DISTANCIA AL PRÓXIMO
TOTAL	PARCIAL			
3,5	0,1		<b>CV-720</b> *	18,3
6,1	2,6		*	15,7
6,2	0,1		<b>x CV-720</b> *	15,6
10,1	3,9		<b>CV-720</b> *	11,7
21,0	10,9		<b>x CV-720</b> * (Castells de Castells)	0,8





SALIDA ASISTENCIA



TC 1-2

DISTANCIA: 21,8 km.

TIEMPO IDEAL: 37 / 52 min.

MEDIA: 35,3 / 25,16 km/h.

DISTANCIA		DIRECCIÓN	INFORMACIONES	DISTANCIA AL PRÓXIMO
TOTAL	PARCIAL			
21,3	0,3		x CV-752 *	0,5
21,8	0,5		CV-752  CONTROL HORARIO	0,0

**C. HORARIO Y SALIDA  
 TC COLL DE RATES**

<b>DISTANCIA</b>		<b>DIRECCIÓN</b>	<b>INFORMACIONES</b>	<b>DISTANCIA AL PRÓXIMO</b>
<b>TOTAL</b>	<b>PARCIAL</b>			



**C.H. COLL DE RATES  
 PK 11,35 CV-752**



**SALIDA TC 1/2  
 PK 11.16 CV-752**

**COORDENADAS GPS  
 38.719503.N -0.188823  
 30° 43' 10 " N 0° 11' 19" W**

# META Y C. STOP TC COLL DE RATES

DISTANCIA		DIRECCIÓN	INFORMACIONES	DISTANCIA AL PRÓXIMO
TOTAL	PARCIAL			





TC 1-2 COLL DE RATES



Z.A./REAG. XALÓ

DISTANCIA: 30,6 km

TIEMPO IDEAL: 50 min.

MEDIA: 36,7 km/h.

DISTANCIA		DIRECCIÓN	INFORMACIONES	DISTANCIA AL PRÓXIMO
TOTAL	PARCIAL			
0,0	0,0		CV-752  SALIDA TC	30,6
1,4	1,4		CV-752  R-1	29,2
3,0	1,6		CV-752  R-2	27,6
4,2	1,2		CV-752  R-3	26,4
5,3	1,1		CV-752  R-4	25,3



TC 1-2 COLL DE RATES



Z.A./REAG. XALÓ

DISTANCIA: 30,6 km

TIEMPO IDEAL: 50 min.

MEDIA: 36,7 km/h.

DISTANCIA		DIRECCIÓN	INFORMACIONES	DISTANCIA AL PRÓXIMO
TOTAL	PARCIAL			
7,1	1,8		CV-752 R-5	23,5
9,2	2,1		CV-752 R-6	21,4
10,5	1,3		CV-752 R-7	20,1
11,2	0,7		x CV-715 R-8 * 18 ORBA 31 PEGO	19,4
12,8	1,6		CV-715 R-9 * 2,5 km	17,8

TC 1-2 COLL DE RATES



Z.A./REAG. XALÓ

DISTANCIA: 30,6 km

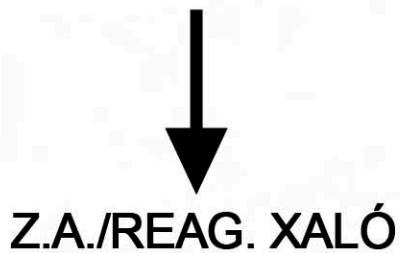
TIEMPO IDEAL: 50 min.

MEDIA: 36,7 km/h.

DISTANCIA		DIRECCIÓN	INFORMACIONES	DISTANCIA AL PRÓXIMO
TOTAL	PARCIAL			
13,9	1,1		CV-715 R-10	16,7
15,3	1,4		CV-715 R-11	15,3
16,0	0,7		CV-715 *40 R-12	14,6
16,5	0,5		CV-715 META	14,1
17,7	1,2		CV-715 C. STOP R-13	12,9



TC 1-2 COLL DE RATES



DISTANCIA: 30,6 km

TIEMPO IDEAL: 50 min.

MEDIA: 36,7 km/h.

DISTANCIA		DIRECCIÓN	INFORMACIONES	DISTANCIA AL PRÓXIMO
TOTAL	PARCIAL			
24,7	7,0		<p>x CV-720</p> <p>* </p> <p>** </p>	5,9
24,8	0,1		CV-720	5,8
27,3	2,5	<p>PIENSOS LA VALL</p>	<p>x CV-750</p> <p>* </p>	3,3
30,0	2,7		<p>CV-750</p> <p>* </p>	0,6
30,6	0,6		<p>CV-715</p> <p>* </p> <p>ENTRADA ZONA ASISTENCIA </p>	0,0



DISTANCIA		DIRECCIÓN	INFORMACIONES	DISTANCIA AL PRÓXIMO
TOTAL	PARCIAL			

**PARA IR AL TC 2,  
VOLVER A LA PAGINA 1**

**PARA IR AL TC 3,  
IR A LA PAGINA 11**

**SALIDA ASISTENCIA**



T.C. 3/5

**DISTANCIA: 1,4 km**

**TIEMPO IDEAL: 12 min.**

**MEDIA: 7 km/h.**

DISTANCIA		DIRECCIÓN	INFORMACIONES	DISTANCIA AL PRÓXIMO
TOTAL	PARCIAL			
0,0	0,0		<p>Ctra. sin denom.</p> <p>* REPOSTAJE AUTORIZADO</p>	1,4
1,0	1,0		<p>x CV-749</p> <p>*  Bernia Maserof</p>	0,4
1,4	0,4		<p>CV-749</p> <p> CONTROL HORARIO</p>	0,0



**C. HORARIO Y SALIDA  
TC XALÓ**

**DISTANCIA**  
TOTAL PARCIAL

**DIRECCIÓN**

**INFORMACIONES**

DISTANCIA  
AL PRÓXIMO



**META Y C. STOP  
TC XALÓ**

<b>DISTANCIA</b>		<b>DIRECCIÓN</b>	<b>INFORMACIONES</b>	<b>DISTANCIA AL PRÓXIMO</b>
<b>TOTAL</b>	<b>PARCIAL</b>			





T.C. 3/5 JALÓN



T.C. 4/6 LLIBER

DISTANCIA: 32,1 km

TIEMPO IDEAL: 47 min.

MEDIA: 39,7 km/h.

DISTANCIA		DIRECCIÓN	INFORMACIONES	DISTANCIA AL PRÓXIMO
TOTAL	PARCIAL			
0,0	0,0		CV-749  SALIDA TC	32,1
1,4	1,4		CV-749  R-1	30,7
2,6	1,2		CV-749  R-2	29,5
4,0	1,4		CV-749  R-3 * (Restaurantes)	28,1
5,6	1,6		CV-749  R-4	26,5

T.C. 3/5 JALÓN





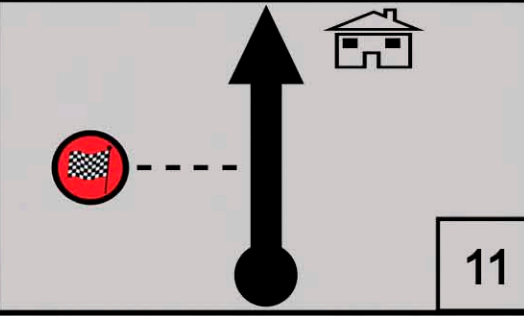
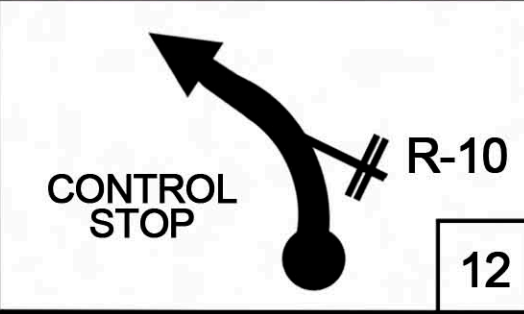
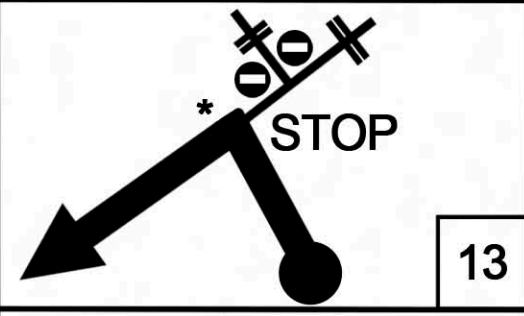

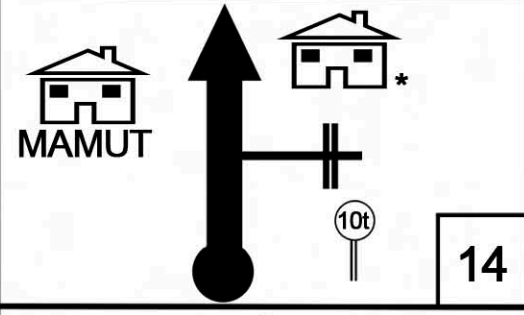
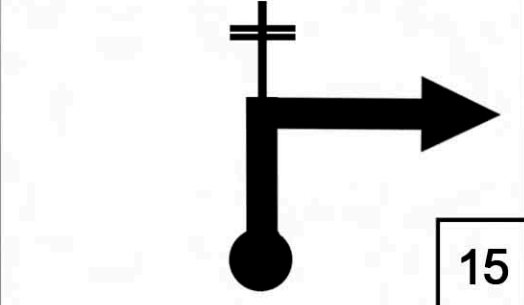
T.C. 4/6 LLIBER

DISTANCIA: 32,1 km

TIEMPO IDEAL: 47 min.

MEDIA: 39,7 km/h.

DISTANCIA		DIRECCIÓN	INFORMACIONES	DISTANCIA AL PRÓXIMO
TOTAL	PARCIAL			
8,0	2,4		CV-749 R-5	24,1
9,1	1,1		CV-749 R-6	23,0
10,7	1,6		CV-749 R-7 *	21,4
11,7	1,0		CV-749 R-8	20,4
13,4	1,7		CV-749 R-9 *	18,7

 		<p>T.C. 3/5 JALÓN</p> <p style="text-align: center;">↓</p> <p>T.C. 4/6 LLIBER</p>		<p>DISTANCIA: 32,1 km</p> <p>TIEMPO IDEAL: 47 min.</p> <p>MEDIA: 39,7 km/h.</p>	
DISTANCIA		DIRECCIÓN	INFORMACIONES	DISTANCIA AL PRÓXIMO	
TOTAL	PARCIAL				
14,8	1,4		CV-749		17,3
15,1	0,3		CV-749  R-10		17,0
25,2	10,1		x CV-750  * 		6,9
28,6	3,4		CV-750  * RTE. VENTA ROJA		3,5
30,0	1,4		x Cami Cutes Baixes. Seguir recto.		2,1



T.C. 3/5 JALÓN



T.C. 4/6 LLIBER

DISTANCIA: 32,1 km

TIEMPO IDEAL: 47 min.

MEDIA: 39,7 km/h.

DISTANCIA		DIRECCIÓN	INFORMACIONES	DISTANCIA AL PRÓXIMO
TOTAL	PARCIAL			
30,6	0,6		Ctra. sin denom. *STOP	1,5
30,7	0,1		Ctra. sin denom.	1,4
30,8	0,1		x CV-745 *STOP Dirección Lliber	1,3
31,5	0,7		Casco urbano (Lliber) Semaforo Policia Local	0,6
32,1	0,6		x CV-748 * 8 GATA DE GORGOS CONTROL HORARIO	0,0

**C. HORARIO Y SALIDA  
TC LLIBER**

**DISTANCIA**  
TOTAL PARCIAL

**DIRECCIÓN**

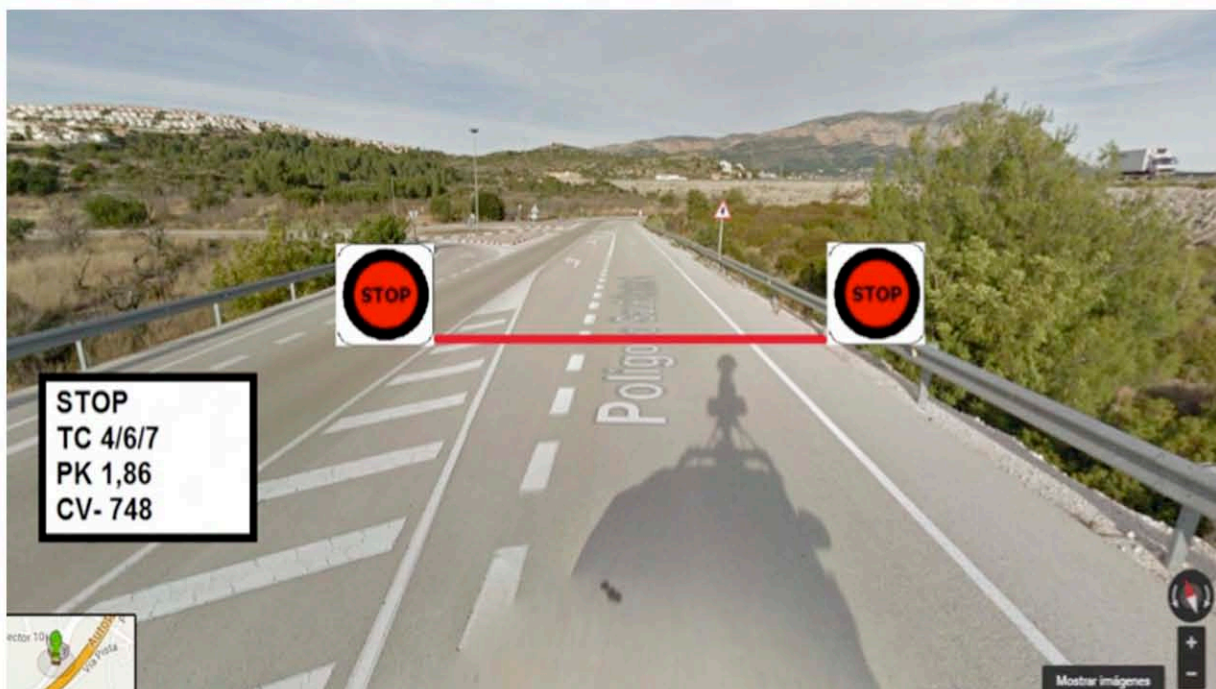
**INFORMACIONES**

DISTANCIA  
AL PRÓXIMO



# META Y C. STOP TC LLIBER

DISTANCIA		DIRECCIÓN	INFORMACIONES	DISTANCIA AL PRÓXIMO
TOTAL	PARCIAL			





T.C. 4/6 LLIBER



ASISTENCIA XALÓ

DISTANCIA: 29,3 km

TIEMPO IDEAL: 40 min.

MEDIA: 43,9 km/h.

DISTANCIA		DIRECCIÓN	INFORMACIONES	DISTANCIA AL PRÓXIMO
TOTAL	PARCIAL			
0,0	0,0		CV-748  SALIDA TC	29,3
0,6	0,6		CV-748  R-1  * FIGURA	28,7
1,8	1,2		CV-748  R-2	28,1
2,8	1,0		CV-748  R-3	26,9
4,4	1,6		CV-748  R-4	25,3

T.C. 4/6 LLIBER



ASISTENCIA XALÓ

DISTANCIA: 29,3 km

TIEMPO IDEAL: 40 min.

MEDIA: 43,9 km/h.

DISTANCIA		DIRECCIÓN	INFORMACIONES	DISTANCIA AL PRÓXIMO
TOTAL	PARCIAL			
5,3	0,9		CV-748 R-5	24,4
6,3	1,0		CV-748 R-6	23,4
7,5	1,2		CV-748 META	22,2
8,1	0,6		CV-748 R-7 C. STOP	21,6
9,7	1,6		Casco Urbano * SHOP MUSEUM (Gata de Gorgos)	20,0

T.C. 4/6 LLIBER



ASISTENCIA XALÓ

DISTANCIA: 29,3 km

TIEMPO IDEAL: 40 min.

MEDIA: 43,9 km/h.

DISTANCIA		DIRECCIÓN	INFORMACIONES	DISTANCIA AL PRÓXIMO
TOTAL	PARCIAL			
9,8	0,1		Casco Urbano	19,5
10,2	0,4	<p>SIRESOL</p>	x N-332 *	19,1
13,4	3,2		N-332 * REPOSTAJE AUTORIZADO OJO RADAR!!!	15,9
14,6	1,2		N-332 *	14,7
15,3	0,7		  * HITO 195	14,0

T.C. 4/6 LLIBER



ASISTENCIA XALÓ

DISTANCIA: 29,3 km

TIEMPO IDEAL: 40 min.

MEDIA: 43,9 km/h.

DISTANCIA		DIRECCIÓN	INFORMACIONES	DISTANCIA AL PRÓXIMO
TOTAL	PARCIAL			
15,4	0,1	<p>16</p>	<p>* PEDREGUER ALACANT</p>	13,9
15,6	0,2	<p>17</p>	<p>x CV-724</p> <p>* PEDREGUER</p>	13,7
16,7	1,1	<p>18</p>	<p>x CV-720</p> <p>* ALCALALÍ 9 PARCENT 11</p>	12,6
20,9	4,2	<p>19</p>	<p>CV-720</p> <p>ATRAVESAR (Llosa de Camacho)</p>	8,4
26,0	5,1	<p>20</p>	<p>x CV-750</p> <p>* ALCALALÍ</p>	3,3



T.C. 4/6 LLIBER



ASISTENCIA XALÓ

DISTANCIA: 29,3 km

TIEMPO IDEAL: 40 min.

MEDIA: 43,9 km/h.

DISTANCIA		DIRECCIÓN	INFORMACIONES	DISTANCIA AL PRÓXIMO
TOTAL	PARCIAL			
28,7	2,7		CV-750 * LLIBER BENISSA	0,6
		26		
29,3	0,6		CV-750 * Centre urbà BENISSA 7 ENTRADA ZONA ASISTENCIA	0,0
		27		

TRAS TC 7 ENTRADA FIN DE RALLYE





DISTANCIA	
TOTAL	PARCIAL

DIRECCIÓN

INFORMACIONES


DISTANCIA AL PRÓXIMO
-------------------------

**PARA IR AL TC 5,  
VOLVER A LA PAGINA 11**

**PARA IR AL TC 7,  
IR A LA PAGINA 26**



SALIDA ASISTENCIA



DISTANCIA: 2,8 km

TIEMPO IDEAL: 20 min.

MEDIA: 10,0 km/h.

DISTANCIA		DIRECCIÓN	INFORMACIONES	DISTANCIA AL PRÓXIMO
TOTAL	PARCIAL			
0,0	0,0		x CV-750  * REPOSTAJE AUTORIZADO	2,8
0,2	0,2		CV-750	2,6
0,6	0,4		x Ctra sin denom. CAMÍ CUTES BAIXES Y SEGUIR RECTO	2,2

CONTINUAR EN PAGINA 17  
VIÑETA 16