

ROAD BOOK



II RALLYE CIUTAT DE XIXONA

**Campeonato de Rallyes
de la Comunidad Valenciana**

ROAD BOOK

1 DE OCTUBRE DE 2016



Club de Automovilismo Xixona

www.xixonasport.com

ITINERARIO HORARIO II RALLYE CIUTAT DE XIXONA

Primera Etapa - Primera Sección - Viernes 30 de Septiembre de 2016

Sec.	C.H.	Localización	Distancia T. C.	Distancia Enlace	Distancia Total	Tiempo impartido	Hora 1ºcoche	Prom. Km/h
1	0	SALIDA RALLYE					21:00	
	0A	Parque Reagrup/Asistencia		0,800	0,800	0:05	21:05	9,60
Fin de la 1ª sección			0,000	0,800	0,800	0:05		

PARQUE ASISTENCIA VIGILADO OBLIGADO

Segunda Etapa - Segunda Sección - Sábado 1 de Octubre de 2016

Sec.	C.H.	Localización	Distancia T. C.	Distancia Enlace	Distancia Total	Tiempo impartido	Hora 1ºcoche	Prom. Km/h
2	0B	Salida Parque Asistencia				10:55	8:00	
	1	CH-1 BUSOT		23,408	23,408	0:45	8:45	31,21
3	TC 1	TC1 - BUSOT	10,826				8:48	
3	2	CH-2 MONNEGRE		13,102	23,928	0:37	9:25	38,80
	4	TC 2	TC2 - MONNEGRE	14,138			9:28	
4	2A	Parque Reagrup/Asistencia		5,466	19,604	0:32	10:00	36,76
	Fin de la 2ª sección			24,964	41,976	66,94	1:54	

REFUELING

Segunda Etapa - Tercera Sección - Sábado 1 de Octubre de 2016

Sec.	C.H.	Localización	Distancia T. C.	Distancia Enlace	Distancia Total	Tiempo impartido	Hora 1ºcoche	Prom. Km/h
5	2B	Salida Parque Asistencia				1:00	11:00	
	3	CH-3 BUSOT		23,408	23,408	0:45	11:45	31,21
6	TC 3	TC3 - BUSOT	10,826				11:48	
6	4	CH-4 MONNEGRE		13,102	23,928	0:37	12:25	38,80
	7	TC 4	TC4 - MONNEGRE	14,138			12:28	
7	4A	Parque Reagrup/Asistencia		5,466	19,604	0:32	13:00	36,76
	Fin de la 3ª sección			24,964	41,976	66,94	1:54	

REFUELING

Segunda Etapa - Cuarta Sección - Sábado 1 de Octubre de 2016



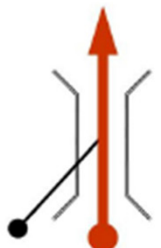


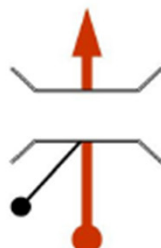


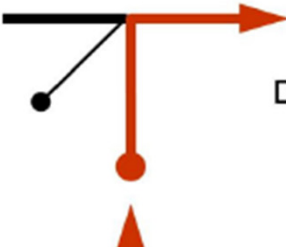


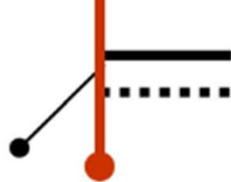
















Sec.	C.H.	Localización	Distancia T. C.	Distancia Enlace	Distancia Total	Tiempo impartido	Hora 1ºcoche	Prom. Km/h
8	4B	Salida Parque Asistencia				2:40	15:40	
	5	CH-5 TORREMANZANAS		42,800	42,800	0:55	16:35	46,69
9	TC 5	TC5 - TORREMANZANAS	14,227				16:38	
9	5A	Parque Reagrup/Asistencia		2,689	16,916	0:30	17:08	33,83
	Fin de la 4ª sección			14,227	45,489	59,716	1:25	



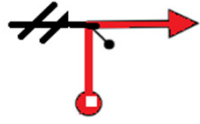


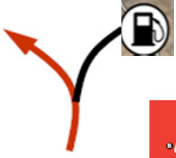







REFUELING













Segunda Etapa - Quinta Sección - Sábado 1 de Octubre de 2016

Sec.	C.H.	Localización	Distancia T. C.	Distancia Enlace	Distancia Total	Tiempo impartido	Hora 1ºcoche	Prom. Km/h
10	5B	Salida Parque Asistencia				1:40	18:48	
	6	CH-6 XIXONA		5,950	5,950	0:30	19:18	11,9
11	TC 6	TC6 - XIXONA	3,779				19:21	
11	6A			0,800	4,579	0:12	19:33	22,9
	Fin de la 5ª sección y del Rallye			3,779	6,750	10,529	0:42	
			Km T. C.	Km Enlace	Km Rallye	Tiempo	%	
TOTALES DEL RALLYE			67,934	136,991	204,925	6:00	33,15%	

REFUELING

	En rotonda Dirección a seguir			Control Horario
	Circulando Sobre puente	 Coche R		Salida Tramo Cronometrado
	Circulando bajo de puente	 Coche S		Llegada Tramo Cronometrado
	En cruce Dirección a seguir	 Bomberos		Control Stop
	Camino de Asfalto Tierra	 S.V.A.		Control de Paso
	Población	 S.V.B.		Zona de Repostaje
	Señal a seguir	 Grua		Radio Seguridad
	Señal a No seguir	 Guardia Civil		
		 Atención!!		
		 Hito Kilométrico		
		 Gasolinera		
		 Semáforo		
				
			Señal a No seguir	Señal a seguir

II RALLYE CIUTAT DE XIXONA		ROAD BOOK		Sección 2		Etapa 2	
SALIDA - XIXONA ➡ TC "A" BUSOT				Distancia	Tiempo	Promedio	
				23,408	0:45	31,21	
Distancia		DIRECCION	INFORMACIONES	PROXIMO TC			
Total	Parcial						
0,000	0,000	1 	 SALIDA ASISTENCIA	23,408			
0,100	0,100	2 	SIN DENOMINACION	23,308			
0,490	0,390	3 	DIRECCION ALICANTE 	22,918			
1,970	1,480	4A  	GASOLINERA AUTORIZADA  	22,218	21,438		
		0,310					
		4B 	REINCORPORACION GASOLINERA AUTORIZADA	21,828			
	0,390						
14,430	12,460	5 	DIRECCION MUTXAMEL 	8,978			
15,030	0,600	6 		8,378			

II RALLYE CIUTAT DE XIXONA		ROAD BOOK		Sección 2 Etapa 2		
SALIDA - XIXONA ➡ TC "A" BUSOT				Distancia	Tiempo	Promedio
				23,408	0:45	31,21
Distancia		DIRECCION	INFORMACIONES	PROXIMO TC		
Total	Parcial					
18,160	3,130	7 	DIRECCION VALENCIA 	5,248		
21,130	2,970	8 	DIRECCION EL CAMPELLO CV-775 	2,278		
22,530	1,400	9 	CV-775 EL CAMPELLO, AIGÜES 	0,878		
22,880	0,350	10 	 CV-775 AIGUES	0,528		
23,358	0,478	11 	 DIRECCION AIGUES	0,050		
23,408	0,050	12 	38,446081,-0.390666  CV-775 CONTROL STOP	0,000		

II RALLYE CIUTAT DE XIXONA		ROAD BOOK		Sección 2		Etapa 2	
CH TC-1-3 BUSOT ➔ SALIDA TC-1 BUSOT				Distancia	Tiempo	Promedio	

Distancia		DIRECCION	INFORMACIONES	PROXIMO TC
Total	Parcial			

SALIDA TC-1-3

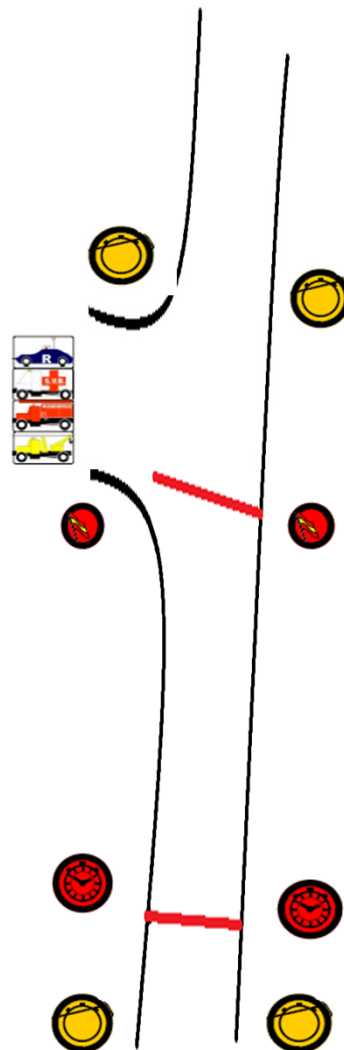


38.446632,-0.391082

CONTROL HORARIO TC-1-3



38,446081,-0.390666



II RALLYE CIUTAT DE XIXONA ROAD BOOK		Sección 2 Etapa 2	
META TC-1-3	➔	STOP TC-1-3	
		Distancia	Tiempo
			Promedio

META TC-1-3



LLEGADA META TC- 1

CV- 773

Posicion GPS:

38.479959 -0.419262



10.761



CONTROL STOP TC- 1

Posicion GPS:

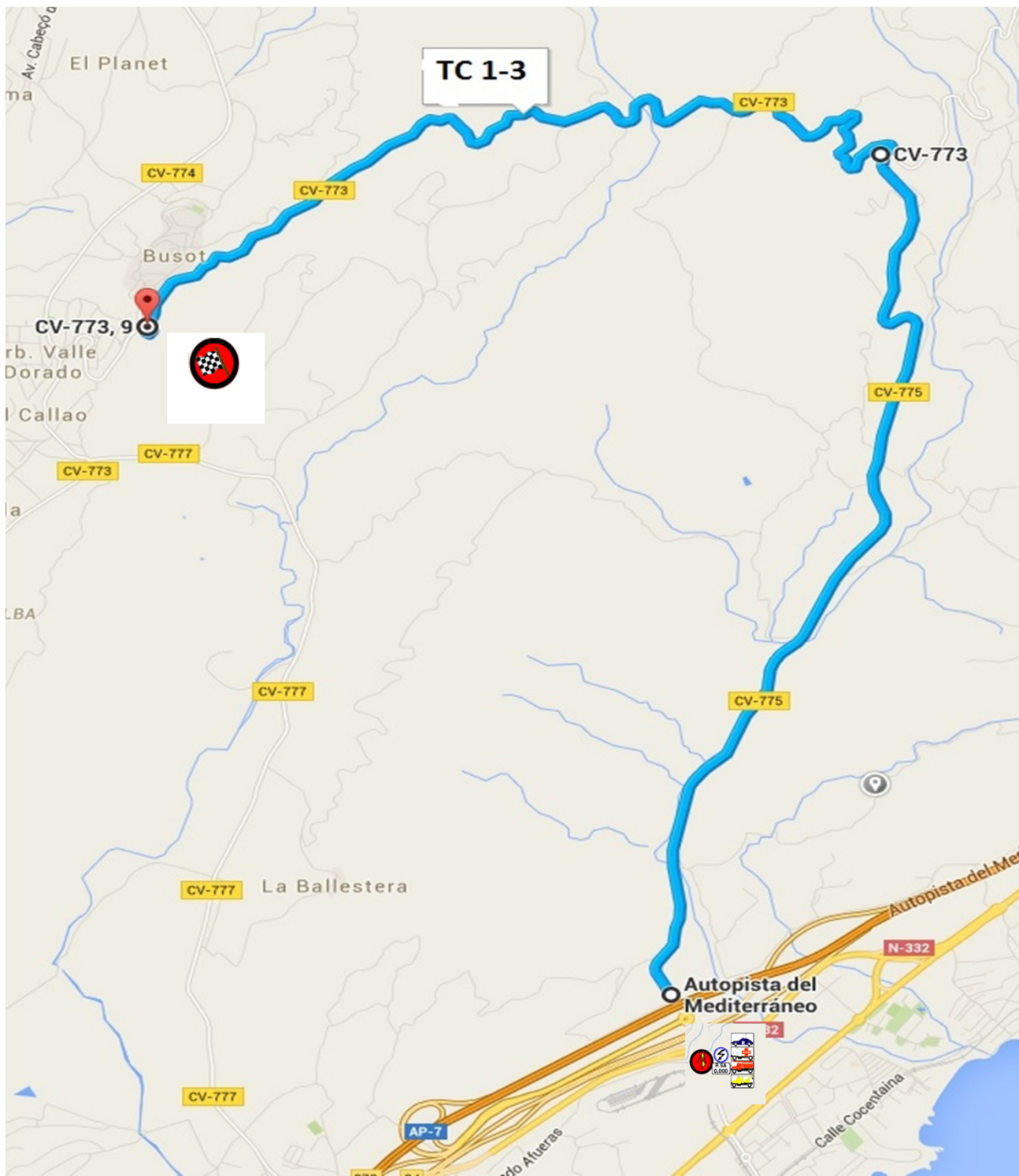
38.481301 -0.419026









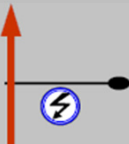


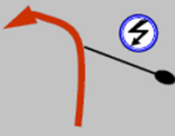

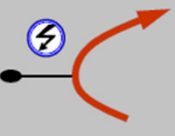

CONTROL STOP TC 1-3

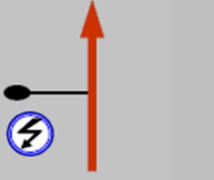

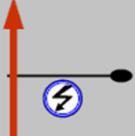

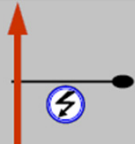








TC -1-3 BUSOT












Distancia	Tiempo	Promedio
10,826		










II RALLYE CIUTAT DE XIXONA ROAD BOOK		Sección 2 Etapa 2		
TC-1-3 BUSOT		➡ TC-2-4 MONNEGRE		
		Distancia	Tiempo	Promedio
		23,928	0:37	38,80

Distancia		DIRECCION	INFORMACIONES	PROXIMO TC
Total	Parcial			
0,000	0,000	13 CV-775 	38.446632,-0391082   	23,928
2,260	2,260	14 CV-775 	38.464585,-0.383768 	21,668
3,930	1,670	15 CV-775 	38.478103,-0.378074 	19,998
5,360	1,430	16 CV-775 	38.488439,-0.379440 !! OJO !! CRUCE DIRECCION BUSOT CV-773	18,568
5,460	0,100	17 CV-773 	38.488953,-0.378981 	18,468
6,920	1,460	18 CV-773 	38.490868,-0.387545 	17,008

II RALLYE CIUTAT DE XIXONA		ROAD BOOK		Sección 2-3 Etapa 2		
TC-A BUSOT		➔ TC-B MONNEGRE		Distancia	Tiempo	Promedio
				23,928	0:37	38,80
Distancia		DIRECCION	INFORMACIONES	PROXIMO TC		
Total	Parcial			TC		
7,930	1,010	19 CV-773 	38.490639,-0.395701 	16,020		
9,890	1,960	20 CV-773 	38.486294,-0.410359 	14,060		
10,826	0,936	21 CV-773 	38.479959,-0.419262  LLEGADA TC-A BUSOT	13,102		
10,990	0,164	22 	38.481301,-0.419026  	12,960		
11,200	0,210	23 	 SEGUIR DIRECCION ALICANTE	12,750		
12,180	0,980	24 	 SEGUIR POR CV-773	11,770		

II RALLYE CIUTAT DE XIXONA		ROAD BOOK		Sección 2-3 Etapa 2		
TC-A BUSOT		➔ TC-B MONNEGRE		Distancia	Tiempo	Promedio
				23,928	0:37	38,80
Distancia		DIRECCION	INFORMACIONES	PROXIMO TC		
Total	Parcial					
13,940	1,760	25 	!!!OJO!!!  TRAVESIA	10,010		
14,850	0,910	26 		9,100		
15,470	0,620	27 	 URB LL STORES	8,480		
17,800	2,330	28 	 SEGUIR CV-773	6,150		
18,600	0,800	29 	 DIRECCION XIXONA,ALCOI	5,350		
18,890	0,290	30 	 DIRECCION XIXONA,ALCOI	5,060		

II RALLYE CIUTAT DE XIXONA		ROAD BOOK		Sección 2-3 Etapa 2		
TC-A BUSOT		➔ TC-B MONNEGRE		Distancia	Tiempo	Promedio
				23,928	0:37	38,80
Distancia		DIRECCION	INFORMACIONES	PROXIMO TC		
Total	Parcial					
19,050	0,160	31 	!!OJO!! DIRECCION URB. RIO PARK	4,900		
20,300	1,250	32 	 DIR. MONNEGRE CV-819	3,650		
20,750	0,450	33 		3,200		
23,280	2,530	34 		0,670		
23,928	0,648	35 	38.464205,-0.484024  C.H. MONTNEGRE	0,000		

CH TC-2-4 MONNEGRE ➔ SALIDA TC-2-4 MONNEGRE

Distancia	Tiempo	Promedio

SALIDA TC-2-4

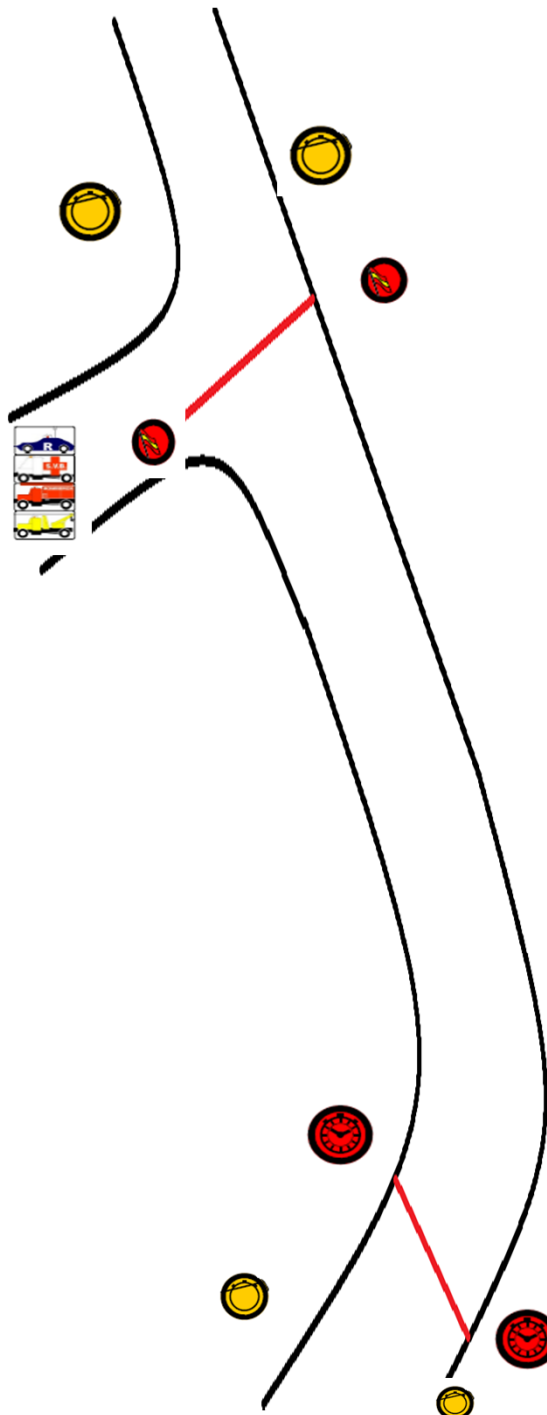


38.465873,-0.485459

CONTROL HORARIO TC-2-4



38.464205,-0.484024



META TC-2-4



CONTROL TC-2-4

Distancia

Tiempo

Promedio



META TC-2-4

LLEGADA META TC- 2-4

Posicion GPS:



38.5247236,-0.5399412

STOP TC-2-4



CONTROL STOP TC- 2-4

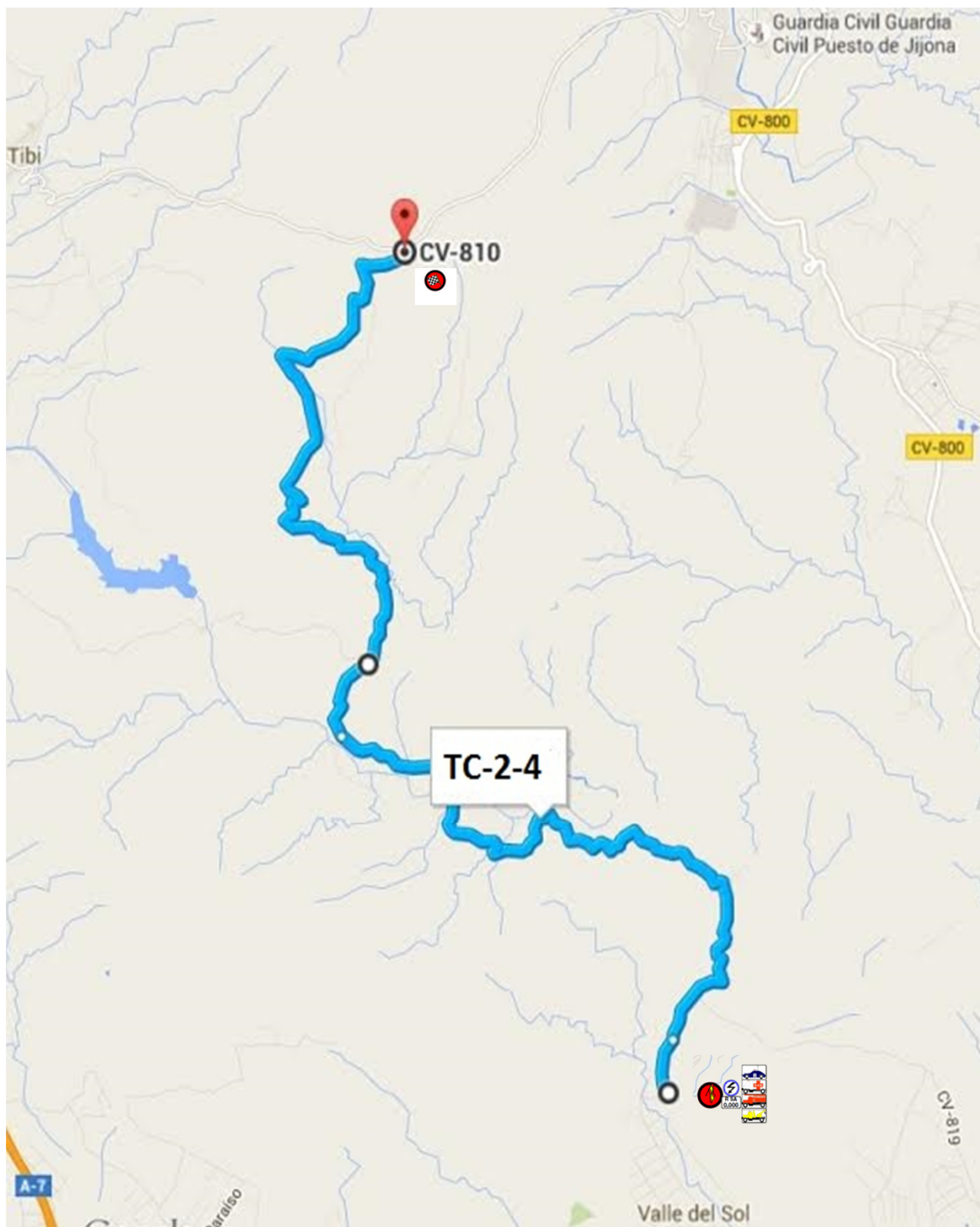
Posicion GPS:









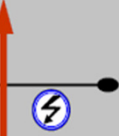

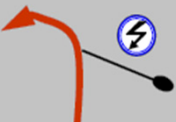

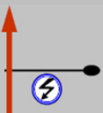


38.526007,-0.536750

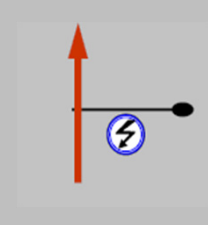

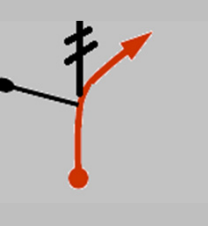
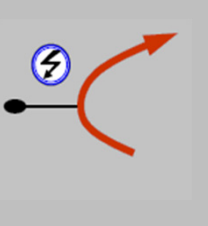

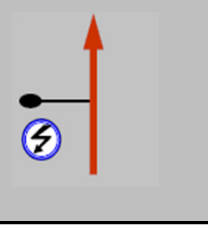

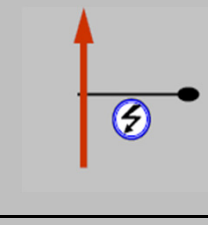

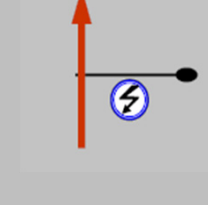

TC-2-4 MONNEGRE

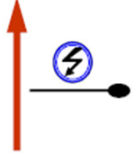










Distancia	Tiempo	Promedio
14,138		

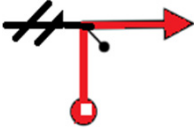





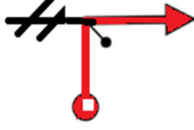


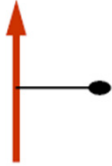



II RALLYE CIUTAT DE XIXONA ROAD BOOK		Sección 2-3 Etapa 2		
TC-2-4 MONNEGRE ➔ ASISTENCIA XIXONA		Distancia	Tiempo	Promedio
		19,604	0:32	36,76

Distancia		DIRECCION	INFORMACIONES	PROXIMO TC
Total	Parcial			
0,000	0,000	36 	38.465876,-0.485459   	19,604
1,860	1,860	37 	38.469397,-0.505114 	17,744
3,340	1,480	38 	38.479063,-0.505531 	16,264
4,340	1,000	39 	38.483390,-0.514318 	15,264
5,850	1,510	40 	38.481999,-0.526054 	13,754
6,600	0,750	41 	38,483856,-0.532902 DIRECCION JIJONA	13,004

II RALLYE CIUTAT DE XIXONA		ROAD BOOK		Sección 2-3 Etapa 2		
TC-B MONNEGRE		➡ ASISTENCIA XIXONA		Distancia	Tiempo	Promedio
				19,604	0:32	36,76
Distancia		DIRECCION	INFORMACIONES	PROXIMO TC		
Total	Parcial					
7,530	0,930	42 	38.488009,-0.536400 	12,074		
8,200	0,670	43 	38.490332,-0.543466 CRUCE DERECHA DIRECCION JIJONA	11,404		
9,320	1,120	44 	38.498722,-0.539676 	10,284		
11,330	2,010	45 	38.508850,-0.548885 	8,274		
12,920	1,590	46 	38.518397,-0.545994 	6,684		
14,138	1,218	47 	38.524771,-0.539489  META TC-2/4	5,466		













II RALLYE CIUTAT DE XIXONA		ROAD BOOK		Sección 2-3 Etapa 2		
TC-B MONNEGRE		➡ ASISTENCIA XIXONA		Distancia	Tiempo	Promedio
				19,604	0:32	36,76
Distancia		DIRECCION	INFORMACIONES	PROXIMO TC		
Total	Parcial					
14,459	0,321	48 	38.526007,-0.536750   R-STOP	5,145		
14,609	0,150	49 	 CV-810 DIRECCION XIXONA	5,025		
17,809	3,200	50 	 CV-810 DIRECCION XIXONA	1,865		
18,689	0,880	51 	 DIRECCION CENTRE URBÁ	0,985		
18,839	0,150	52 	!!OJO!!!	0,735		
18,939	0,100	53 		0,665		

II RALLYE CIUTAT DE XIXONA		ROAD BOOK		Sección 2-3 Etapa 2		
TC-B MONNEGRE		➡ ASISTENCIA XIXONA		Distancia	Tiempo	Promedio
				19,604	0:32	36,76
Distancia		DIRECCION	INFORMACIONES	PROXIMO TC		
Total	Parcial					
18,989	0,050	54 	 CARRER MARCEL MIRA	0,615		
19,139	0,150	55 	 CARRER ALCOI	0,465		
19,429	0,290	56 	DIRECCION GUARDIA CIVIL 	0,175		
19,534	0,105	57 		0,070		
19,554	0,020	58 		0,050		
19,604	0,050	59 		0,000		











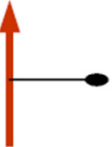



2^a ETAPA

3^a SECCION

II RALLYE CIUTAT DE XIXONA		ROAD BOOK		Sección 3 Etapa 2		
SALIDA - XIXONA		➡ TC "A" BUSOT		Distancia	Tiempo	Promedio
				23,408	0:45	31,21
Distancia		DIRECCION	INFORMACIONES	PROXIMO TC		
Total	Parcial			TC		
0,000	0,000	60 	 SALIDA ASISTENCIA	23,408		
0,100	0,100	61 		23,308		
0,490	0,390	62 	DIRECCION ALICANTE 	22,918		
1,970	1,480	63A  0,310	GASOLINERA AUTORIZADA  	22,218	21,438	
		63B  0,390	REINCORPORACION GASOLINERA AUTORIZADA	21,828		
14,430	12,460	64 	DIRECCION MUTXAMEL 	8,978		
15,030	0,600	65 		8,378		

II RALLYE CIUTAT DE XIXONA ROAD BOOK		Sección 3 Etapa 2		
SALIDA - XIXONA ➡ TC "A" BUSOT		Distancia	Tiempo	Promedio
		23,408	0:45	31,21

Distancia		DIRECCION	INFORMACIONES	PROXIMO TC
Total	Parcial			
18,160	3,130	66 	 DIRECCION VALENCIA A-70	5,248
21,130	2,970	67 	 DIRECCION EL CAMPELLO CV-775	2,278
22,530	1,400	68 	 CV-775 EL CAMPELLO, AIGÜES	0,878
22,880	0,350	69 	 CV-775 AIGÜES DIRECCION AIGÜES CV-775	0,528
23,358	0,478	70 	 0,05	0,05
23,408	0,050	71 	CV-775  38,446081,-0.390666	0,000



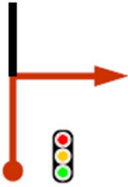

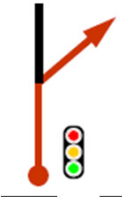







IR A LA PAGINA N°5















2^a ETAPA

4^a SECCION

II RALLYE CIUTAT DE XIXONA		ROAD BOOK		Sección 4 Etapa 2		
SALIDA - 3ª SECCION ➡ TC C TORREMANZANAS				Distancia	Tiempo	Promedio
				38,108	1:20	28,58
Distancia		DIRECCION	INFORMACIONES	PROXIMO TC		
Total	Parcial					
0,000	0,000	72 	 SALIDA ASISTENCIA	42,800		
0,100	0,100	73 	SIN DENOMINACION	42,700		
0,490	0,390	74 	DIRECCION ALICANTE 	42,310		
1,970	1,480	75 	DIRECCION XIXONA SUD 	40,830		
2,190	0,220	76 	DIRECCION CENTRE URBA 	40,610		
2,300	0,110	77 	GASOLINERA AUTORIZADA 	40,500		

II RALLYE CIUTAT DE XIXONA		ROAD BOOK	Sección 4 Etapa 2		
SALIDA - 3ª SECCION ➡ TC C TORREMANZANAS			Distancia	Tiempo	Promedio
			38,108	1:20	28,58
Distancia		DIRECCION	INFORMACIONES	PROXIMO TC	
Total	Parcial				
3,080	0,780	78 	POR CALLE ALCOY 	39,720	
3,295	0,215	79 	DIRECCION ALCOY 	39,505	
3,600	0,305	80 		39,200	
4,750	1,150	81 	INCORPORARSE A CV-800	38,050	
21,960	17,210	82 	DIRECCION N-340 	20,840	
22,310	0,350	83 	DIRECCION N-340 	20,490	

II RALLYE CIUTAT DE XIXONA		ROAD BOOK		Sección 4 Etapa 2		
SALIDA - 3ª SECCION ➡ TC C TORREMANZANAS				Distancia	Tiempo	Promedio
				38,108	1:20	28,58
Distancia		DIRECCION	INFORMACIONES	PROXIMO TC		
Total	Parcial					
26,100	3,790	84 	ATENCION!!!	16,700		
			DIRECCION VILAJYOUSA  CRUCE ANTES VTA SAN JORDI			
32,290	6,190	85 	ATENCION!!!	10,510		
			 DIRECCION XIXONA			
40,790	8,500		POR CV-782	2,010		
			 DIRECCION RELLEU			
41,110	0,320		DIRECCION RELLEU 	1,690		
42,510	1,400		OJO STOP, CRUCE PELIGROSO 	0,290		
42,800	0,290		CONTROL STOP 	0,000		

CH TC-C TORREMANZANAS ➔ ASISTENCIA JIJONA

Distancia	Tiempo	Promedio

SALIDA TC-C



CONTROL HORARIO TC-C





II RALLYE CIUTAT DE XIXONA	ROAD BOOK	Sección 4 Etapa 2		
CH TC-C TORREMANZANAS ➔ ASISTENCIA JIJONA		Distancia	Tiempo	Promedio

CONTROL STOP TC-C



38.5565572,-0.50660

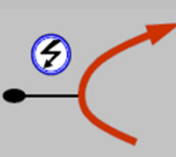

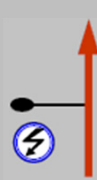

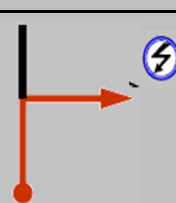

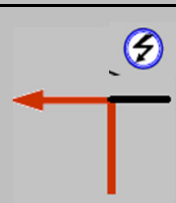



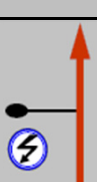

META TC-C

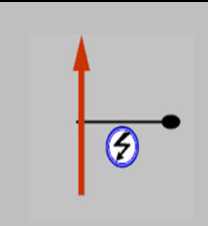

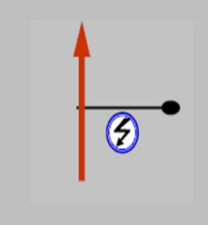



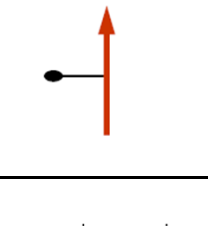


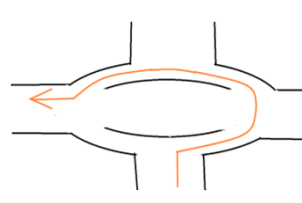

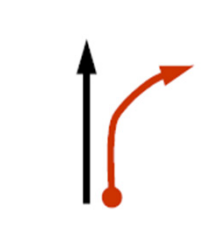





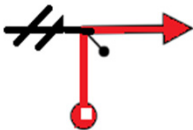


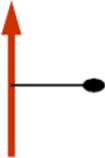

38.5562999,-0.502312



II RALLYE CIUTAT DE XIXONA ROAD BOOK		Sección 4 Etapa 2		
TC-C TORREMANZANAS ➔ ASISTENCIA XIXONA		Distancia	Tiempo	Promedio
		16,916	0:30	33,83

Distancia		DIRECCION	INFORMACIONES	PROXIMO TC
Total	Parcial			
0,000	0,000	100 	38.598806, -0.417814 	16,916
2,540	2,540	101 	38.582637, -0.427583 	14,370
4,420	1,880	102 	38.576515, -0.439304 	12,490
6,331	1,911	103 	38.581125, -0.446614 	10,579
7,851	1,520	104 	38.573395, -0.461135 	9,059
9,461	1,610	105 	38.562405, -0.465647 	7,449










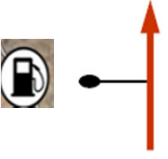

II RALLYE CIUTAT DE XIXONA		ROAD BOOK	Sección 4 Etapa 2		
TC-C TORREMANZANAS ➡ ASISTENCIA XIXONA			Distancia	Tiempo	Promedio
			16,916	0:30	33,83
Distancia		DIRECCION	INFORMACIONES	PROXIMO TC	
Total	Parcial				
10,811	1,350	106 	38.561403, -0.471496 	6,099	
12,561	1,750	107 	38.552013, -0.489664 	4,349	
14,227	1,666	108 	38.556299, -0.502312 	2,683	
14,350	0,123	109 	38.5565572, -0.50660  	2,560	
14,924	0,574	110 	DIRECCION JIJONA 	1,986	
15,650	0,726	111 	DIRECCION XIXONA 	1,260	

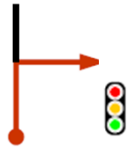






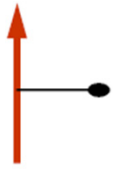

II RALLYE CIUTAT DE XIXONA		ROAD BOOK		Sección 4 Etapa 2		
TC-C TORREMANZANAS ➡ ASISTENCIA XIXONA				Distancia	Tiempo	Promedio
				16,916	0:30	33,83
Distancia		DIRECCION	INFORMACIONES	PROXIMO TC		
Total	Parcial					
16,730	1,080	112 	DIRECCION GUARDIA CIVIL 	0,180		
16,830	0,100	113 	!! OJO GIRO A LA DERECHA !! 	0,080		
16,860	0,030	114 		0,050		
16,916	0,056	115 	CONTROL HORARIO 	0,000		



2^a ETAPA

5^a SECCION

II RALLYE CIUTAT DE XIXONA		ROAD BOOK		Sección 5 Etapa 2		
SALIDA - 5ª SECCION ➡ TC D XIXONA				Distancia	Tiempo	Promedio
				5,950	7:12	11,90
Distancia		DIRECCION	INFORMACIONES	PROXIMO TC		
Total	Parcial					
0,000	0,000	116 		5,950		
0,100	0,100	117 		5,850		
0,490	0,390	118 	DIRECCION ALICANTE 	5,460		
1,970	1,480	119 	DIRECCION XIXONA SUD 	3,980		
2,190	0,220	120 	DIRECCION CENTRE URBA 	3,760		
2,300	0,110	121 	GASOLINERA AUTORIZADA 	3,650		

II RALLYE CIUTAT DE XIXONA		ROAD BOOK		Sección 5 Etapa 2		
SALIDA - 4ª SECCION ➡ TC D XIXONA				Distancia	Tiempo	Promedio
				5,950	7:12	11,90
Distancia		DIRECCION	INFORMACIONES	PROXIMO TC		
Total	Parcial					
3,080	0,780	122 	POR CALLE ALCOY 	2,870		
3,295	0,215	123 	DIRECCION ALCOY  !! OJO SEMAFORO !!	2,655		
3,600	0,305	124 		2,350		
4,750	1,150	125 		1,200		
5,890	1,140		OJO CRUCE PELIGROSO!!	0,060		
5,950	0,060			0,000		

II RALLYE CIUTAT DE XIXONA	ROAD BOOK	Sección 5 Etapa 2			
CH TC-D XIXONA	➔	SALIDA TC-D XIXONA	Distancia	Tiempo	Promedio

SALIDA TC-D

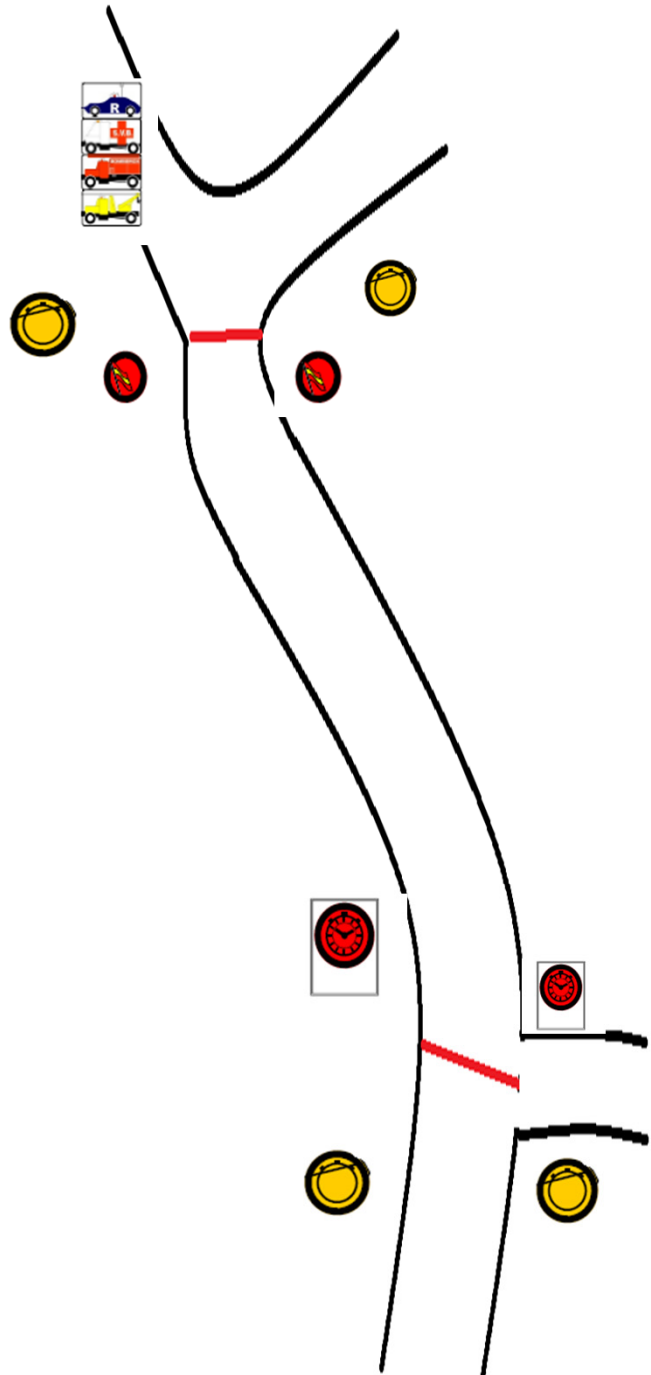


38.554415,-0.512106

CONTROL HORARIO TC-D



38.554915,-0.512365



META TC-D XIXONA ➔ CONTROL TC-D XIXONA

Distancia

Tiempo

Promedio

META TC-D



38,545009,-0,508203

CONTROL STOP TC-D



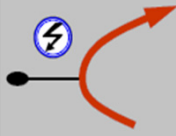


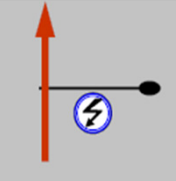

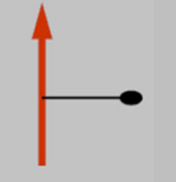
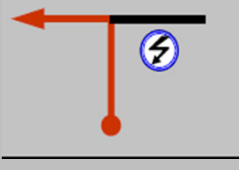

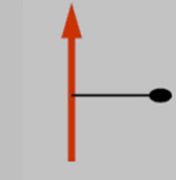
38,5443916,-0,5081099

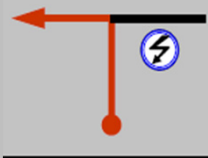


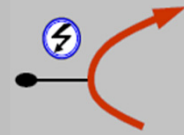









II RALLYE CIUTAT DE XIXONA	ROAD BOOK	Sección 5 Etapa 2		
TC - D - XIXONA	Distancia	Tiempo	Promedio	
	3,779			







II RALLYE CIUTAT DE XIXONA ROAD BOOK		Sección 5 Etapa 2			
TC-D XIXONA	➔	PODIUM "META"	Distancia	Tiempo	Promedio
			4,579	0:12	22,90

Distancia		DIRECCION	INFORMACIONES	PROXIMO TC
Total	Parcial			
0,000	0,000	144 	38.554415,-0.512106 	4,600
0,570	0,570	145 		4,030
1,040	0,470	146 	38.556107,-0.519691 	3,560
1,530	0,490	147 		3,070
1,800	0,270	148 	38.550084,-0.518034 	2,800
2,540	0,740	149 		2,060

II RALLYE CIUTAT DE XIXONA		ROAD BOOK		Sección 5 Etapa 2		
TC-D XIXONA		→ PODIUM "META"		Distancia	Tiempo	Promedio
				4,600	0:12	22,90
Distancia		DIRECCION	INFORMACIONES	PROXIMO TC		
Total	Parcial					
2,800	0,260	123 CV-810 	38.542874,-0.516010 	1,800		
3,380	0,580	124 CV-810 		1,220		
3,779	0,399	125 CV-810 	38.545009,-0.508203  META XIXONA	0,816		
3,920	0,141	126 	38.5443916,-0.5081099  TC-6 	0,680		
4,250	0,330	127 	 DIRECCION CENTRE URBA	0,350		
4,500	0,250	128 		0,100		

II RALLYE CIUTAT DE XIXONA ROAD BOOK		Sección 5 Etapa 2		
TC-D XIXONA → PODIUM "META"		Distancia	Tiempo	Promedio
		4,600	0:12	22,90

Distancia		DIRECCION	INFORMACIONES	PROXIMO TC
Total	Parcial			
4,580	0,080	129 	 POR AVENIDA CONSTITUCIÓN	0,020
4,600	0,020	130 	 !! META !!	0,000

II RALLYE CIUTAT DE XIXONA



**A/A. DIRECTOR DE CARRERA
COMISARIOS DEPORTIVOS.**

D.,
Concursante del Equipoparticipante N°, con licencia

EXPONE:

**Que durante el desarrollo de la prueba, el vehículo participante
ha quedado fuera de la competición, por lo que,**

SOLICITA:

**En virtud de lo dispuesto en el artículo 8.5 del Reglamento Particular,
reincorporar el equipo al Rallye en la siguiente Sección.
Jijona ,....., de, de 2016.**

Fdo. / D.:

Telf. Contacto:

Recibi:

(hora: _____)

Fdo:

NºLicencia: _____

Autorizado por Dirección de Carrera :

HORA LIMITE DE INCORPORACION EN C.H. _____

OK

