

ROAD BOOK



I RALLYE CIUTAT DE XIXONA

**Campeonato de Rallyes
de la Comunidad Valenciana**

ROAD BOOK

16 Y 17 DE OCTUBRE DE 2015



Club de Automovilismo Xixona

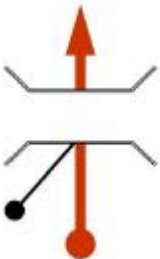
www.xixonasport.com



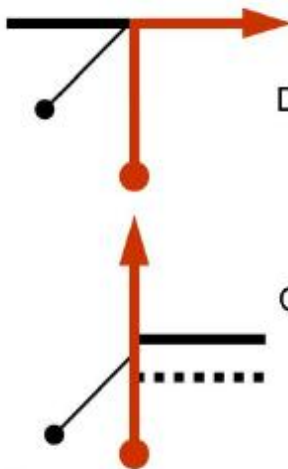
En rotonda
Dirección a seguir



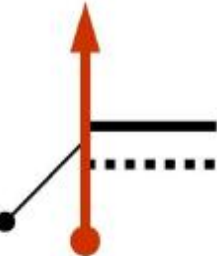
Circulando
Sobre
puente



Circulando
bajo de
puente



En cruce
Dirección a
seguir



Camino de
Asfalto
Tierra



Población



Señal a seguir



Señal a No
seguir



Coche R



Coche S



Bomberos



S.V.A.



S.V.B.



Grua



Guardia
Civil



Atención!!



Hito
Kilométrico



Gasolinera



Semáforo



Control
Horario



Salida Tramo
Cronometrado



Llegada Tramo
Cronometrado



Control
Stop



Control
de Paso



Zona de
Repostaje



Radio
Seguridad





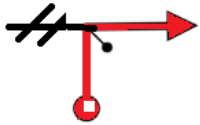

















Señal a No
seguir



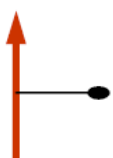

Señal a seguir

I RALLYE CIUTAT DE XIXONA		ROAD BOOK		Sección 1		Etapa 1	
SALIDA - XIXONA ➔ TC "A" BUSOT				Distancia	Tiempo	Promedio	
				21,478	0:30	42,96	

Distancia		DIRECCION	INFORMACIONES	PROXIMO TC
Total	Parcial			
0,000	0,000	1 	38.532244,-0.506796  SALIDA ASISTENCIA	21,478
0,070	0,070	2 		21,408
0,190	0,120	3 	CARRER ENRIC VALOR	21,288
0,370	0,180	4 	CARRER FRANCECS N MIRA	21,108
0,520	0,150	5 	DIRECCION ALICANTE	20,958
0,810	0,290	6 	 INCORPORARSE A CV-800	20,668

I RALLYE CIUTAT DE XIXONA		ROAD BOOK		Sección 1 Etapa 1			
SALIDA - XIXONA		➔	TC "A" BUSOT		Distancia	Tiempo	Promedio
				21,478	0:30	42,96	
Distancia		DIRECCION	INFORMACIONES	PROXIMO TC			
Total	Parcial						
12,500	11,690	7 	 DIRECCION MUTXAMEL, SANTJOAN	8,978			
16,230	3,730	8 	 DIRECCION VALENCIA A-70	5,248			
19,200	2,970	9 	 DIRECCION EL CAMPELLO CV-775	2,278			
20,600	1,400	10 	 CV-775 EL CAMPELLO,AIGUES	0,878			
20,950	0,350	11 	 CV-775 AIGUES	0,528			
21,428	0,478	12 	 DIRECCION AIGUES	0,050			

I RALLYE CIUTAT DE XIXONA		ROAD BOOK		Sección 1		Etapa 1	
SALIDA - XIXONA		➔ TC "A" BUSOT		Distancia	Tiempo	Promedio	
				21,478	0:30	42,96	

Distancia		DIRECCION	INFORMACIONES	PROXIMO TC
Total	Parcial			
21,478	0,050	13 	CV-775  38,446081,-0.390666	0,000

I RALLYE CIUTAT DE XIXONA		ROAD BOOK		Sección 1		Etapa 1		
CH TC-A		➔		SALIDA TC-A		Distancia	Tiempo	Promedio

Distancia		DIRECCION	INFORMACIONES	PROXIMO TC
Total	Parcial			

SALIDA TC-A

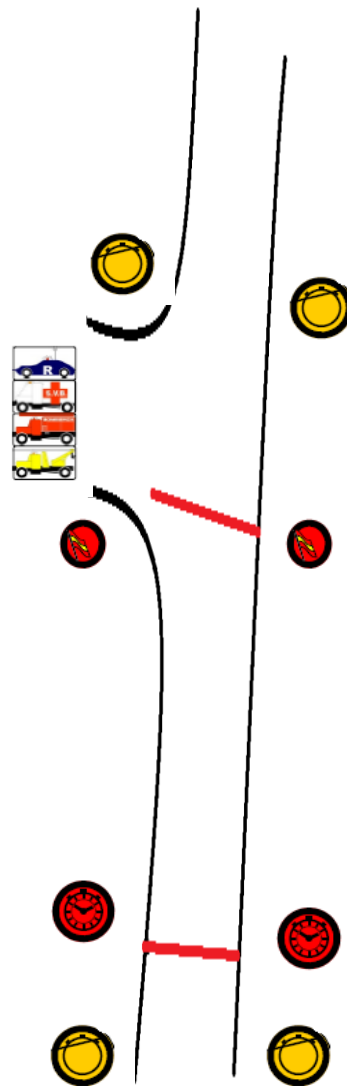


38.446632,-0.391082

CONTROL HORARIO TC-A



38,446081,-0.390666



I RALLYE CIUTAT DE XIXONA		ROAD BOOK		Sección 1		Etapa 1	
META TC-A		➔ STOP TC-A		Distancia	Tiempo	Promedio	

STOP TC-A



CONTROL STOP TC- 1

Posicion GPS:

38.481301 -0.419026



META

LLEGADA META TC- 1

CV- 773

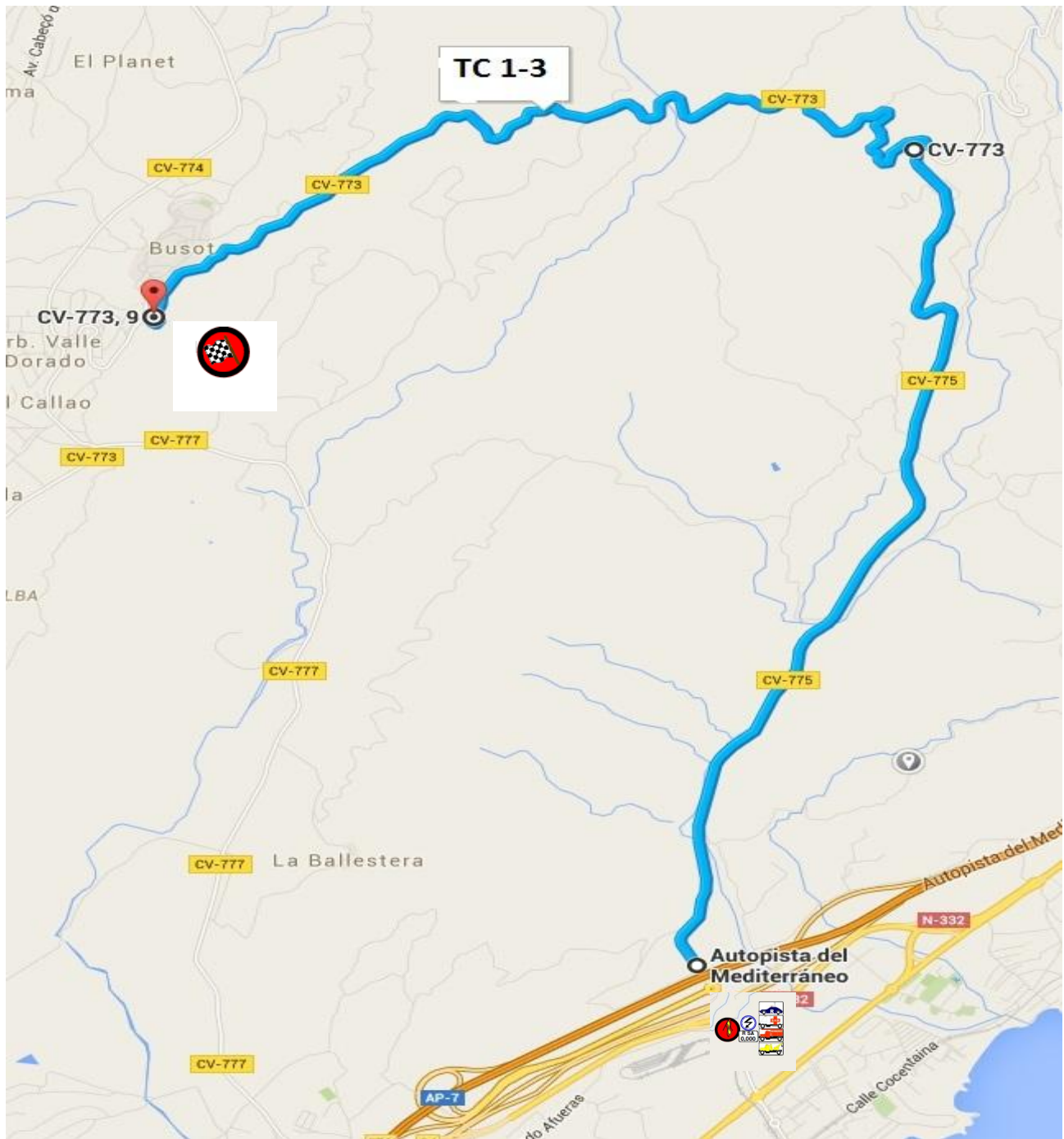
Posicion GPS:


38.479959 -0.419262







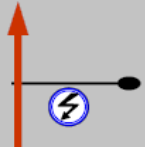




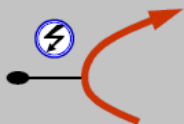



TC -A - BUSOT

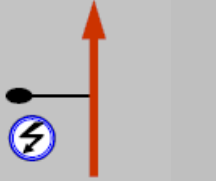

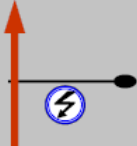

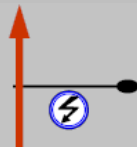

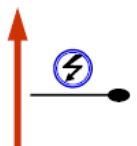






Distancia	Tiempo	Promedio
10,848		














I RALLYE CIUTAT DE XIXONA ROAD BOOK		Sección 1 Etapa 1		
TC-A BUSOT  TC-B MONNEGRE		Distancia	Tiempo	Promedio
		23,950	0:37	38,84








Distancia		DIRECCION	INFORMACIONES	PROXIMO TC
Total	Parcial			
0,000	0,000	14 CV-775 	38.446632,-0391082   	
2,260	2,260	15 CV-775 	38.464585,-0.383768 	23,950
3,930	1,670	16 CV-775 	38.478103,-0.378074 	21,690
5,360	1,430	17 CV-775 	38.488439,-0.379440 !! OJO !! CRUCE DIRECCION BUSOT CV-773	20,020
5,460	0,100	18 CV-773 	38.488953,-0.378981 	18,490
6,920	1,460	19 CV-773 	38.490868,-0.387545 	17,030

I RALLYE CIUTAT DE XIXONA ROAD BOOK		Sección 1 -2 Etapa 1		
TC-A BUSOT ➔ TC-B MONNEGRE		Distancia	Tiempo	Promedio
		23,950	0:37	38,84

Distancia		DIRECCION	INFORMACIONES	PROXIMO TC
Total	Parcial			
7,930	1,010	20  CV-773	38.490639,-0.395701 	16,020
9,890	1,960	21  CV-773	38.484889,-0.412702 	14,060
10,848	0,958	22  CV-773	38.479959,-0.419262  LLEGADA TC-A BUSOT	13,102
10,990	0,142	23  	38.481301,-0.419026  	12,960
11,200	0,210	24 	 SEGUIR DIRECCION ALICANTE	12,750
12,180	0,980	25 	 SEGUIR POR CV-773	11,770

I RALLYE CIUTAT DE XIXONA		ROAD BOOK		Sección 1 -2 Etapa 1		
TC-A BUSOT		➔ TC-B MONNEGRE		Distancia	Tiempo	Promedio
				23,950	0:37	38,84
Distancia		DIRECCION	INFORMACIONES	PROXIMO TC		
Total	Parcial					
13,940	1,760	26 	!!!OJO!!!  TRAVESIA	10,010		
14,850	0,910	27 		9,100		
15,470	0,620	28 	 URB LL ASTORES	8,480		
17,800	2,330	29 	 SEGUIR CV-773	6,150		
18,600	0,800	30 	 DIRECCION XIXONA,ALCOI	5,350		
18,890	0,290	31 	 DIRECCION XIXONA,ALCOI	5,060		

I RALLYE CIUTAT DE XIXONA		ROAD BOOK		Sección 1 -2 Etapa 1			
TC-A BUSOT		➔	TC-B MONNEGRE		Distancia	Tiempo	Promedio
					23,950	0:37	38,84

Distancia		DIRECCION	INFORMACIONES	PROXIMO TC
Total	Parcial			
19,050	0,160	32 	!!OJO!! DIRECCION URB. RIO PARK	4,900
20,300	1,250	33 	 DIRECCION MONTNEGRE CV-819	3,650
20,750	0,450	34 		3,200
23,280	2,530	35 		0,670
23,950	0,670	36 	38.464205,-0.484024  C.H. MONTNEGRE	0,000
		37		

CH TC-B



SALIDA TC-B

Distancia

Tiempo

Promedio

SALIDA TC-B

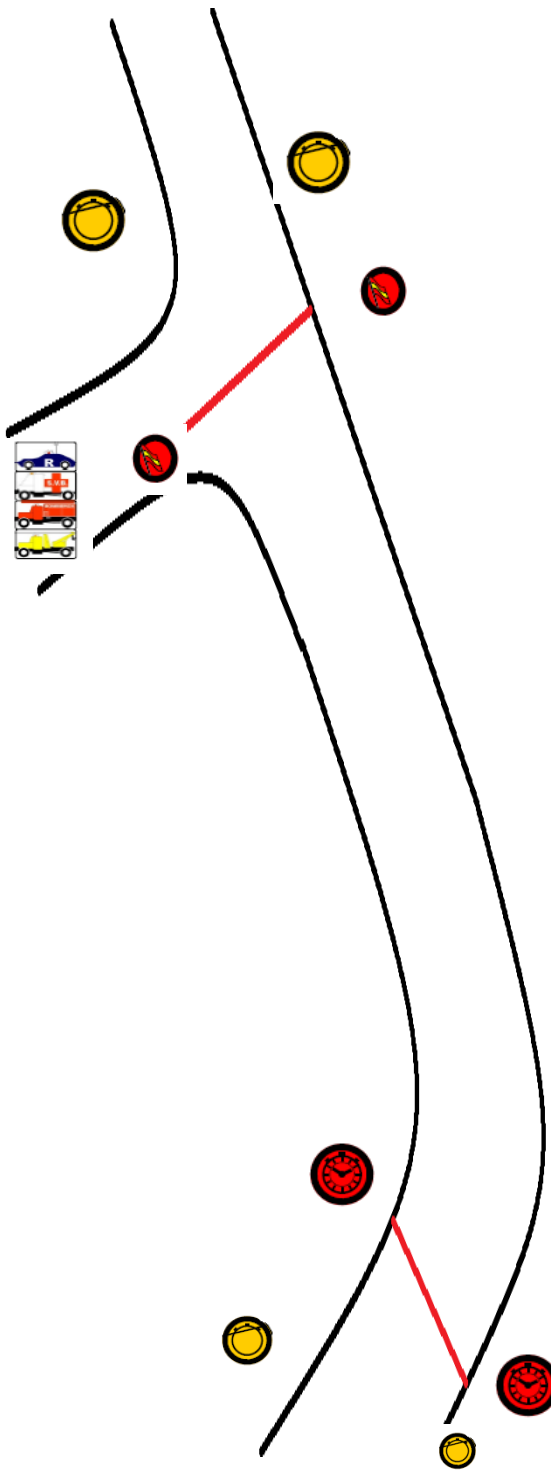


38.465873,-0.485459

CONTROL HORARIO TC-B



38.464205,-0.484024



META TC-B



CONTROL TC-B

Distancia

Tiempo

Promedio



META TC-B

LLEGADA META TC- 2-4

Posicion GPS:



38.5247236,-0.5399412

STOP TC-B



CONTROL STOP TC- 2-4

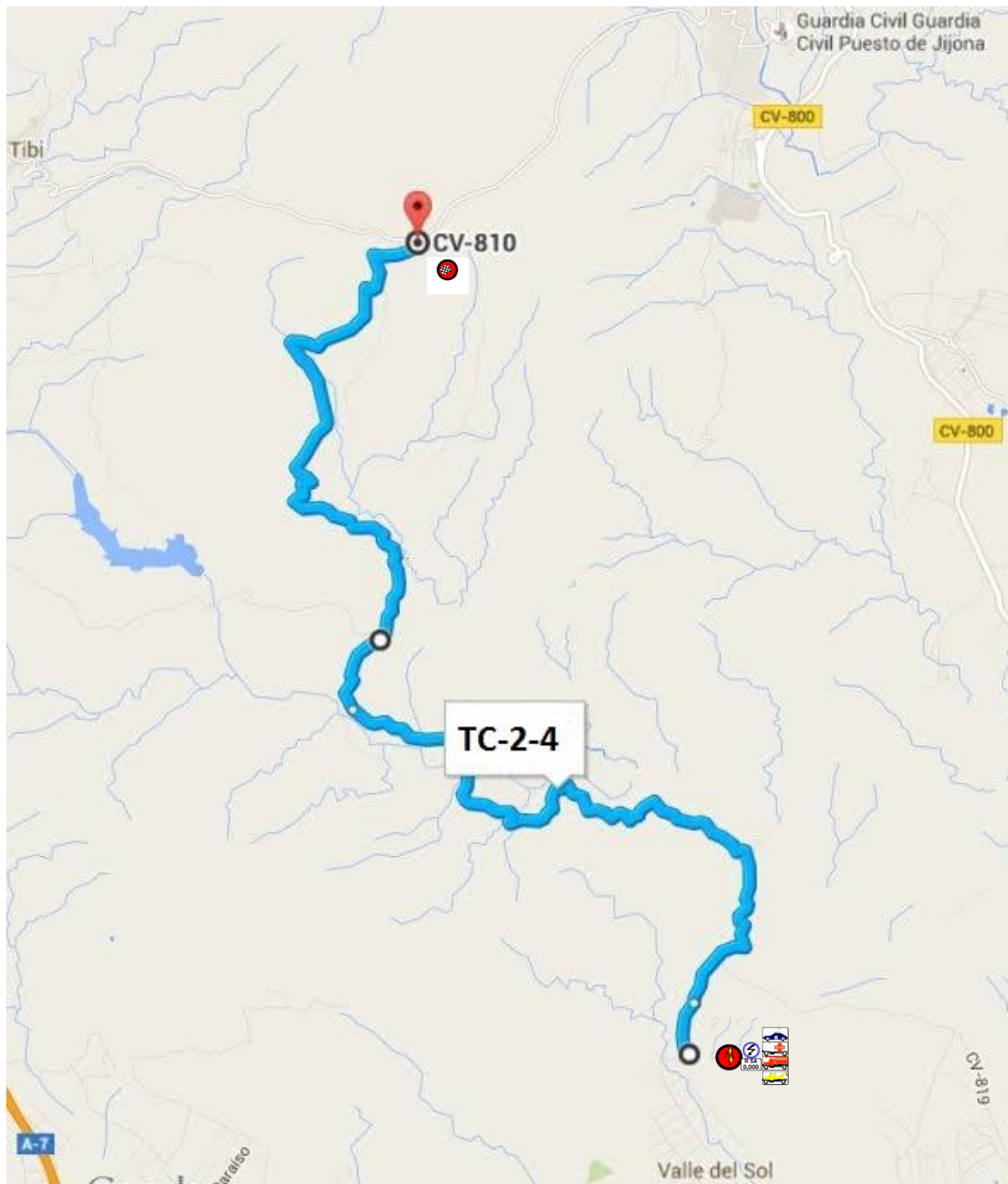
Posicion GPS:



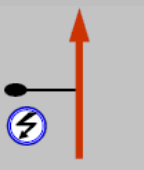

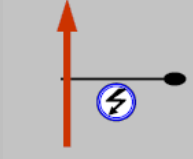

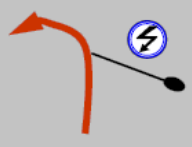

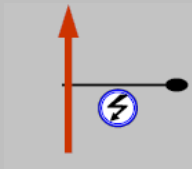

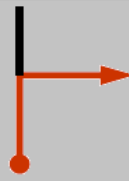


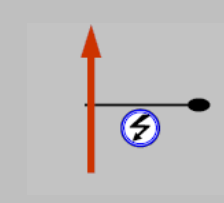

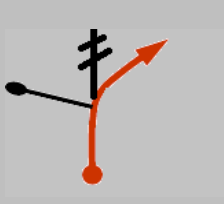
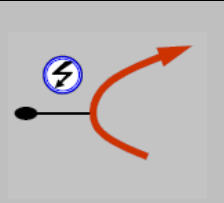

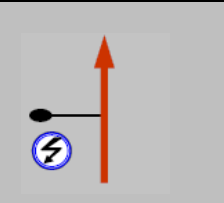

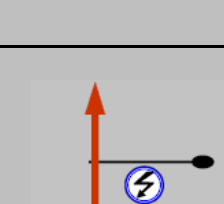

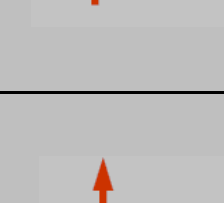

38.526007,-0.536750

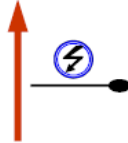


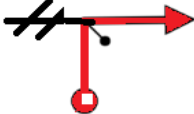







TC-B MONNEGRE

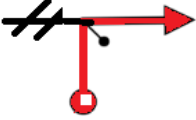







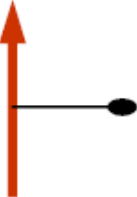
Distancia	Tiempo	Promedio
14,179		






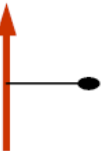



TC-B MONNEGRE		➔ ASISTENCIA XIXONA		Distancia	Tiempo	Promedio
				21,180	0:27	47,07
Distancia		DIRECCION	INFORMACIONES	PROXIMO TC		
Total	Parcial			TC		
0,000	0,000	38 	38.465876,-0.485459 	21,180		
1,860	1,860	39 	38.469397,-0.505114 	19,320		
3,340	1,480	40 	38.479063,-0.505531 	17,840		
4,340	1,000	41 	38.483390,-0.514318 	16,840		
5,850	1,510	42 	38.481999,-0.526054 	15,330		
6,600	0,750	43 	38,483856,-0.532902 DIECCION JIJONA	14,580		

I RALLYE CIUTAT DE XIXONA		ROAD BOOK	Sección 1 -2 Etapa 1		
TC-B MONNEGRE		➔ ASISTENCIA XIXONA	Distancia	Tiempo	Promedio
			21,180	0:27	47,07
Distancia		DIRECCION	INFORMACIONES	PROXIMO TC	
Total	Parcial			TC	
7,530	0,930	44 	38.488009,-0.536400 	13,650	
8,200	0,670	45 	38.490332,-0.543466 CRUCE DERECHA DERECCION JIJONA	12,980	
9,320	1,120	46 	38.498737,-0.539738 	11,860	
11,330	2,010	47 	38.508850,-0.548885 	9,850	
12,920	1,590	48 	38.518397,-0.545994 	8,260	
14,179	1,259	49 	38.524771,-0.539489  META TC-B	7,001	

I RALLYE CIUTAT DE XIXONA		ROAD BOOK	Sección 1 -2 Etapa 1		
TC-B MONNEGRE		➔ ASISTENCIA XIXONA	Distancia	Tiempo	Promedio
			21,180	0:27	47,07
Distancia		DIRECCION	INFORMACIONES	PROXIMO TC	
Total	Parcial			TC	
14,500	0,321	50 	38.526007,-0.536750  	6,680	
14,620	0,120	51 	 CV-810 DIRECCION XIXONA	6,560	
17,780	3,160	52 	 CV-810 DIRECCION XIXONA	3,400	
18,660	0,880	53 	 DIRECCION CENTRE URBÀ	2,520	
18,910	0,250	54 	!!OJO!!!	2,270	
19,010	0,100	55 	!!OJO!!!	2,170	




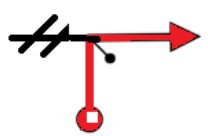
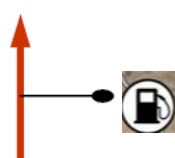




I RALLYE CIUTAT DE XIXONA		ROAD BOOK		Sección 1 -2 Etapa 1		
TC-B MONNEGRE		➔ ASISTENCIA XIXONA		Distancia	Tiempo	Promedio
				21,180	0:27	47,07
Distancia		DIRECCION	INFORMACIONES	PROXIMO TC		
Total	Parcial			TC		
19,030	0,020	56 	 CARRER MARCEL MIRA	2,150		
19,180	0,150	57 	 !!OJO!! SEGUIR RECTO	2,000		
19,230	0,050	58 	!!OJO!! SEMAFORO SEGUIR RECTO	1,950		
19,480	0,250	59 		1,700		
19,980	0,500	60 	SEGUIR RECTO	1,200		
20,180	0,200	61 	SEGUIR RECTO	1,000		













I RALLYE CIUTAT DE XIXONA		ROAD BOOK		Sección 1 -2 Etapa 1		
TC-B MONNEGRE		➔ ASISTENCIA XIXONA		Distancia	Tiempo	Promedio
				21,180	0:27	47,07
Distancia		DIRECCION	INFORMACIONES	PROXIMO TC		
Total	Parcial			TC		
20,280	0,100	62 	DIRECCION ALICANTE	0,900		
20,580	0,300	63 	 CV-800 DIRECCION ALICANTE	0,600		
20,730	0,150	64 	 !!OJO!! POLIGONO SEGORB	0,450		
21,180	0,450	65 	38.529642,-0.506985 	0,000		



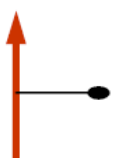

1^a ETAPA

2^a SECCION

I RALLYE CIUTAT DE XIXONA		ROAD BOOK		Sección 1 Etapa 1		
SALIDA - XIXONA → TC "A" BUSOT				Distancia	Tiempo	Promedio
				21,478	0:45	28,64
Distancia		DIRECCION	INFORMACIONES	PROXIMO TC		
Total	Parcial					
0,000	0,000	66 	38.532244,-0.506796  SALIDA ASISTENCIA	21,478		
0,190	0,190	67 	CARRER ENRIC VALOR	21,288		
0,370	0,180	68 	CARRER FRANCECS N MIRA	21,108		
0,420	0,050	69 	 GASOLINERA AUTORIZADA	21,058		
0,520	0,100	70 	DIRECCION ALICANTE	20,958		
0,810	0,290	71 	 INCORPORARSE A CV-800	20,668		

I RALLYE CIUTAT DE XIXONA		ROAD BOOK		Sección 1 Etapa 1			
SALIDA - XIXONA		➔	TC "A" BUSOT		Distancia	Tiempo	Promedio
				21,478	0:45	28,64	
Distancia		DIRECCION	INFORMACIONES	PROXIMO TC			
Total	Parcial						
12,500	11,690	72 	 DIRECCION MUTXAMEL, SANTJOAN	8,978			
16,230	3,730	73 	 DIRECCION VALENCIA A-70	5,248			
19,200	2,970	74 	 DIRECCION EL CAMPELLO CV-775	2,278			
20,600	1,400	75 	 CV-775 EL CAMPELLO, AIGUES	0,878			
20,950	0,350	76 	 CV-775 AIGUES	0,528			
21,428	0,478	77 	 DIRECCION AIGUES	0,050			

I RALLYE CIUTAT DE XIXONA		ROAD BOOK		Sección 1		Etapa 1	
SALIDA - XIXONA		➔ TC "A" BUSOT		Distancia	Tiempo	Promedio	
				21,478	0:45	28,64	

Distancia		DIRECCION	INFORMACIONES	PROXIMO TC
Total	Parcial			
21,478	0,050	78 	CV-775  38,446081,-0.390666	0,000







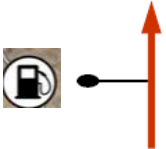

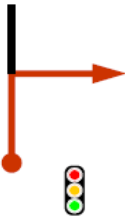

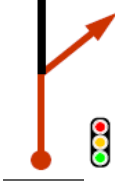









IR A LA PAGINA N°6



1^a ETAPA

3^a SECCION

I RALLYE CIUTAT DE XIXONA		ROAD BOOK		Sección 3 Etapa 1		
SALIDA - 3ª SECCION ➡ TC 5 TORREMANZANAS				Distancia	Tiempo	Promedio
				4,150	0:20	12,45
Distancia		DIRECCION	INFORMACIONES	PROXIMO TC		
Total	Parcial					
0,000	0,000	79 	38.532244,-0.506796  SALIDA ASISTENCIA	4,150		
0,100	0,100	80 		3,950		
0,300	0,200	81 	 DIRECCION CENTRE URBA	3,750		
0,350	0,050	82 	GASOLINERA AUTORIZADA 	3,700		
1,150	0,800	83 	 POR CALLE ALCOY !! OJO SEMAFORO !!	2,900		
1,350	0,200	84 	 DIRECCION ALCOY !! OJO SEMAFORO !!	2,700		

I RALLYE CIUTAT DE XIXONA		ROAD BOOK		Sección 3 Etapa 1		
SALIDA - 3ª SECCION ➡ TC 5 TORREMANZANAS				Distancia	Tiempo	Promedio
				4,150	0:20	12,45
Distancia		DIRECCION	INFORMACIONES	PROXIMO TC		
Total	Parcial					
1,650	0,300	85 		2,400		
2,750	1,100	86 	INCORPORARSE A CV-800	1,300		
3,150	0,400	87 	CV 780 TORREMANZANAS 	0,900		
4,150	0,900	88 	38.555285,-0.502687  TC-3	0,000		

CH-5 TORREMANZANAS ➔ SALIDA TC-5 TORREMANZANAS

Distancia	Tiempo	Promedio

38.554977,-0.501097




SALIDA TC-5

38.555285,-0.502687



CONTROL HORARIO



I RALLYE CIUTAT DE XIXONA	ROAD BOOK	Sección 3 Etapa 1		
CONTROL-5 TORREMANZANAS  META TC-5 TORREMANZANAS		Distancia	Tiempo	Promedio



LLEGADA META TC- 5

Posicion GPS:



38.602805,-0.416803



CONTROL STOP TC- 5

Posicion GPS:

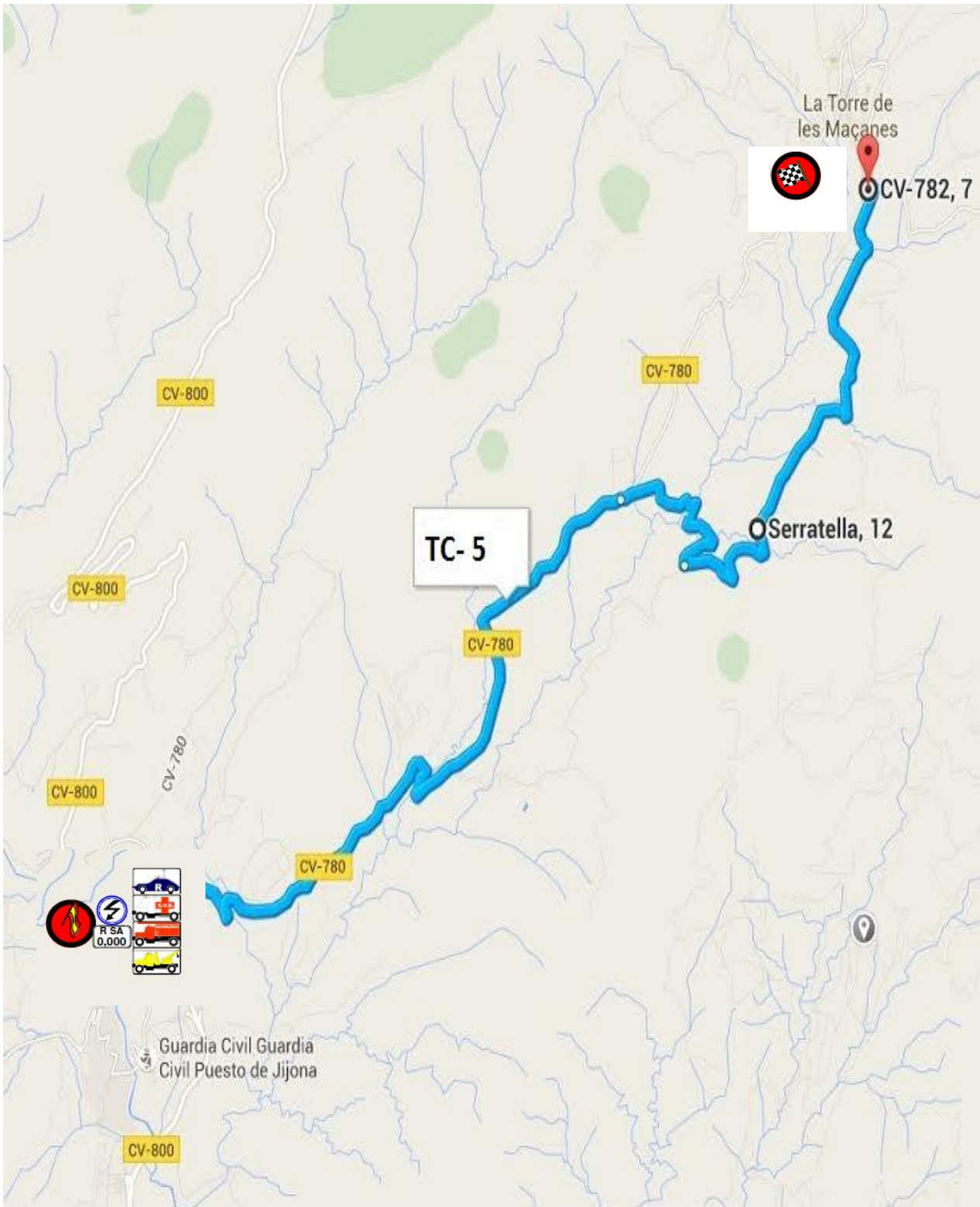


38.602849,-0.417761





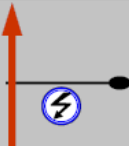

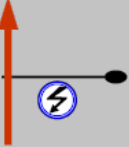

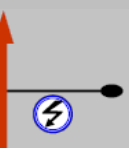

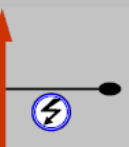

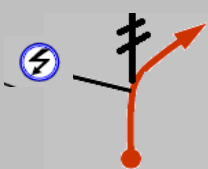

CONTROL TC-5

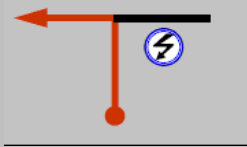

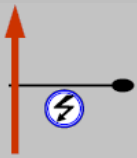

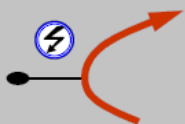

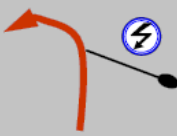

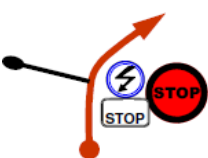




TC - 5 - TORREMANZANAS



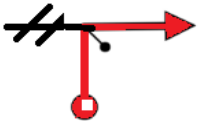

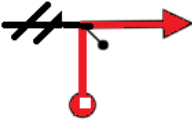





Distancia	Tiempo	Promedio
14,450		



I RALLYE CIUTAT DE XIXONA ROAD BOOK		Sección 3 Etapa 1		
TC-5 TORREMANZANAS ➔ TC-6 BENIFALLIM		Distancia	Tiempo	Promedio
		25,790	0:42	36,84

Distancia		DIRECCION	INFORMACIONES	PROXIMO TC
Total	Parcial			
0,000	0,000	89  CV-780	38,554977,-0.501097   	25,790
1,350	1,350	73  CV-780	38.552013,-0.489664 	24,440
3,300	1,950	74  CV-780	38.561507,-0.471542 	22,490
4,440	1,140	75  CV-780	38.562405,-0.465647 	21,350
6,000	1,560	76  CV-780	38.573339,-0.461117 	19,790
7,650	1,650	77  CV-780	38.581125,-0.446614 	18,140

I RALLYE CIUTAT DE XIXONA		ROAD BOOK		Sección 3 Etapa 1		
TC-5 TORREMANZANAS ➔ TC-6 BENIFALLIM				Distancia	Tiempo	Promedio
				25,790	0:42	36,84
Distancia		DIRECCION	INFORMACIONES	PROXIMO TC		
Total	Parcial					
9,550	1,900	78 	38,576515,-0.439304 	16,240		
11,390	1,840	79 	38.582637,-0.427583 	14,400		
13,320	1,930	80 	38.594077,-0.421757 	12,470		
14,450	1,130	81  38.602805,-0.416803	38.602805,-0.416803  LLEGADA TORREMANZANAS	11,340		
14,550	0,100	82 	38,602849,-0.417761  CONTROL STOP 	11,240		
14,650	0,100	83 	 CV-782 DIRECCION JIJONA BENIFALLIM	11,140		

I RALLYE CIUTAT DE XIXONA		ROAD BOOK		Sección 3 Etapa 1		
TC-5 TORREMANZANAS ➔ TC-6 BENIFALLIM				Distancia	Tiempo	Promedio
				25,790	0:42	36,84
Distancia		DIRECCION	INFORMACIONES	PROXIMO TC		
Total	Parcial					
16,010	1,360	84 	 DIRECCION POLIDEPORTIVO	9,780		
16,320	0,310	85 	 CV-780 DIREC. BENIFALLIM	9,470		
25,000	8,680	86 	 CV-785 DIREC.PENAGUILA	0,790		
25,330	0,330	87 	 CV-787 DIREC.BENILLOBA	0,460		
25,790	0,460	88 	38.666040,-0.403935  CONTROL STOP TC-6	0,000		

CH TC-6 BENIFALLIM ➔ SALIDA TC-6 BENIFALLIM

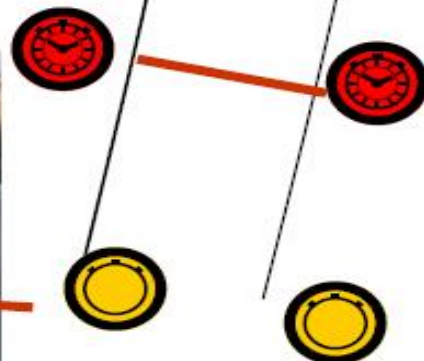
Distancia	Tiempo	Promedio

38,667284,-0.404475

SALIDA TC- 6



CONTROL HORARIO TC- 6



38,666040,-0.403935

I RALLYE CIUTAT DE XIXONA	ROAD BOOK	Sección 3 Etapa 1		
META TC-6 BENIFALLIM → CONTROL TC-6 BENIFALLIM		Distancia	Tiempo	Promedio



META TC-6

LLEGADA META TC- 6

CV- 783

Posicion GPS:

38.677791,-0.438781



CONTROL TC-6



CONTROL STOP TC- 6

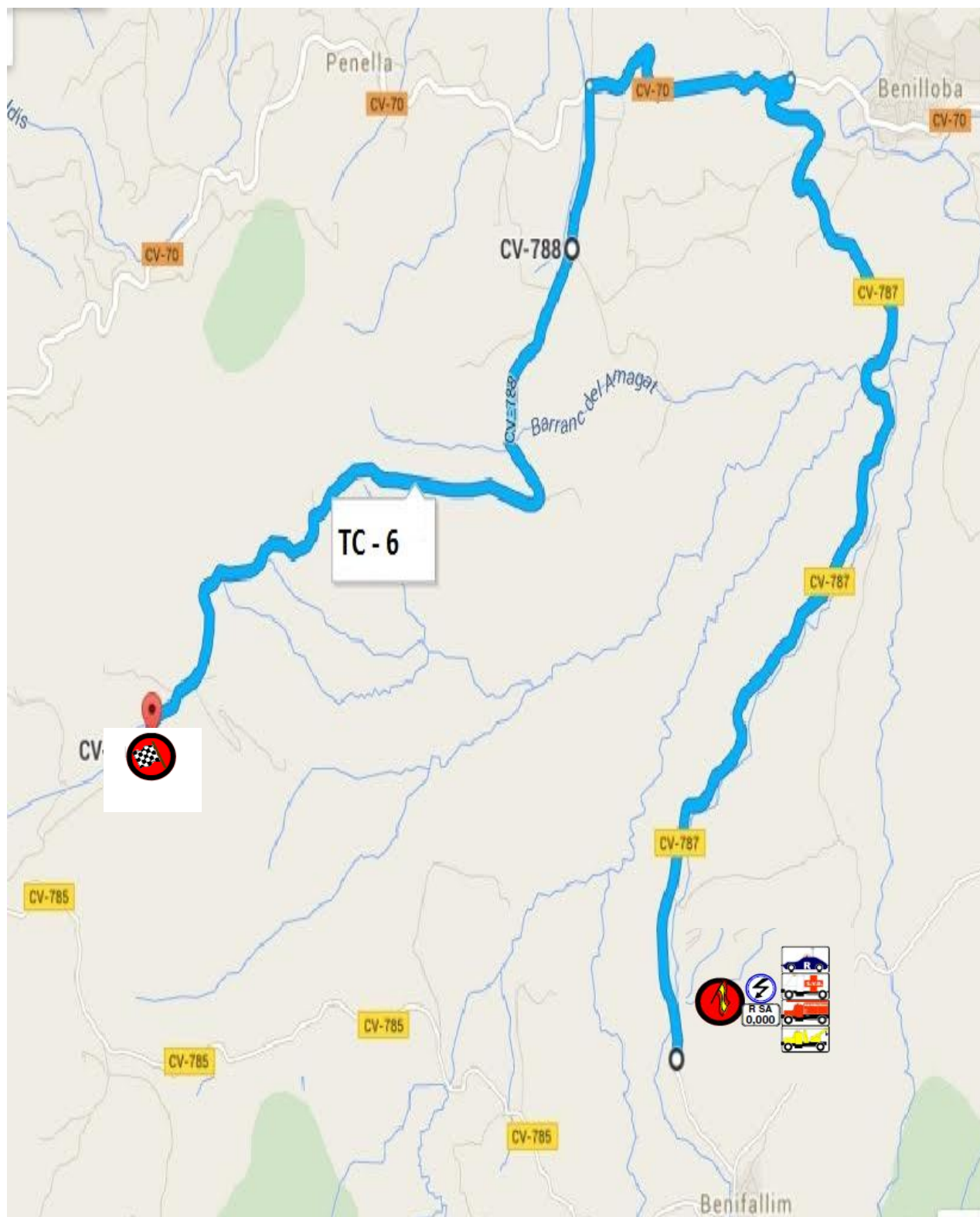
Posicion GPS:

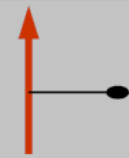



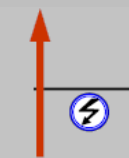

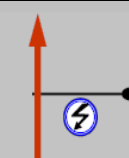

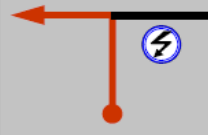

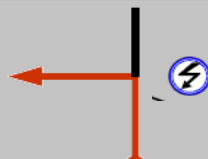

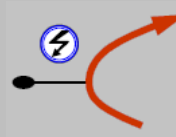

38.677140,0.440633

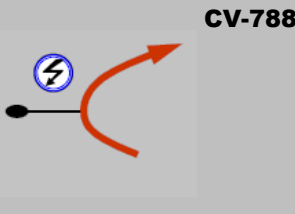

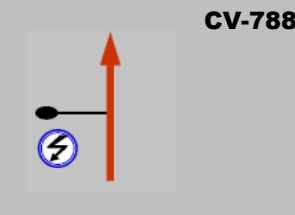

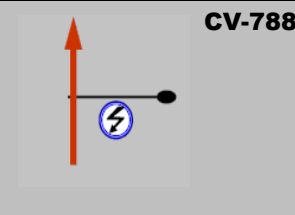

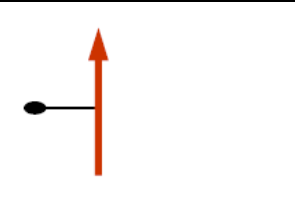

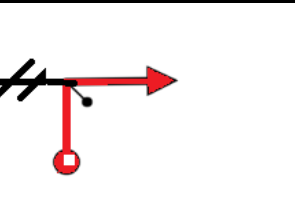
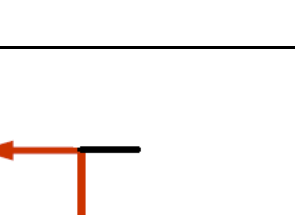















TC - 6 - BENIFALLIM

Distancia	Tiempo	Promedio
11,345		



I RALLYE CIUTAT DE XIXONA		ROAD BOOK				
TC-6 BENIFALLIM		➔ ASISTENCIA XIXONA		Distancia	Tiempo	Promedio
				37,700	0:55	41,13
Distancia		DIRECCION	INFORMACIONES	PROXIMO TC		
Total	Parcial			TC		
0,000	0,000	89  CV-787	38.667284,-0.404475   	37,700		
1,800	1,800	90  CV-787	38.679924,-0.399373 	35,900		
3,320	1,520	91  CV-787	38.690629,-0.391869 	34,380		
5,150	1,830	92  CV-70	38.700458,-0.396876 	32,550		
6,560	1,410	93  CV-788	38.700168,-0.410080 	31,140		
8,290	1,730	94  CV-788	38.686588,-0.413404 	29,410		







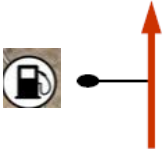

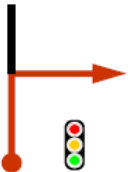

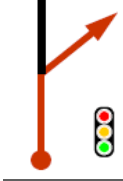

I RALLYE CIUTAT DE XIXONA		ROAD BOOK		Sección 3 Etapa 1		
TC-6 BENIFALLIM		➔ ASISTENCIA XIXONA		Distancia	Tiempo	Promedio
				37,700	0:55	41,13
Distancia		DIRECCION	INFORMACIONES	PROXIMO TC		
Total	Parcial					
9,810	1,520	95 CV-788 	38.685032,-0.428308 	27,790		
10,920	1,110	96 CV-788 	38.680084,-0.436048 	26,780		
11,345	0,425	97 CV-788 	 LLEGADA BENIFALLIN	26,355		
12,060	0,715	98 	38.674680,-0.445853  R-STOP	25,640		
12,620	0,560	99 	CV-785 DIRECCION ALCOY	25,080		
13,230	0,610	100 	 N-340 DIREC.XIXONA/ALACANT	24,470		







I RALLYE CIUTAT DE XIXONA		ROAD BOOK	Sección 3 Etapa 1		
TC-6 BENIFALLIM		➔ ASISTENCIA XIXONA	Distancia	Tiempo	Promedio
			37,700	0:55	41,13
Distancia		DIRECCION	INFORMACIONES	PROXIMO TC	
Total	Parcial				
16,970	3,740	101 	 DIRECCION XIXONA	20,730	
17,250	0,280	102 	 DIRECCION CV-800 XIXONA	20,450	
34,300	17,050	103 	 CV-800 SANT JOAN	3,400	
36,500	2,200	104 	 CV-800 SANT JOAN	1,200	
37,250	0,750	105 	 !! OJO !! POR POLIGONO	0,450	
37,700	0,450	106 	38.529642,-0.506985 	0,000	



1^a ETAPA

4^a SECCION

I RALLYE CIUTAT DE XIXONA		ROAD BOOK		Sección 4 Etapa 1		
SALIDA - 4ª SECCION ➡ TC 7 XIXONA				Distancia	Tiempo	Promedio
				4,050	0:09	27,00
Distancia		DIRECCION	INFORMACIONES	PROXIMO TC		
Total	Parcial					
0,000	0,000	107 	38.532244,-0.506796  SALIDA ASISTENCIA	4,050		
0,100	0,100	108 		3,950		
0,300	0,200	109 	 DIRECCION CENTRE URBA	3,750		
0,350	0,050	110 	GASOLINERA AUTORIZADA 	3,700		
1,100	0,750	111 	 POR CALLE ALCOY !! OJO SEMAFORO !!	2,950		
1,350	0,250	112 	 DIRECCION ALCOY !! OJO SEMAFORO !!	2,700		

I RALLYE CIUTAT DE XIXONA		ROAD BOOK		Sección 4 Etapa 1		
SALIDA - 4ª SECCION → TC 7 XIXONA				Distancia	Tiempo	Promedio
				4,050	0:09	27,00
Distancia		DIRECCION	INFORMACIONES	PROXIMO TC		
Total	Parcial					
1,650	0,300	113 		2,400		
2,750	1,100	114 	INCORPORARSE A CV-800	1,300		
3,950	1,200	115 	 !! OJO !! CRUCE A IZQUIERDA	0,100		
4,050	0,100	116 	38.554915,-0.512365 	0,000		

I RALLYE CIUTAT DE XIXONA	ROAD BOOK	Sección 4 Etapa 1		
CH TC-7 XIXONA	➔ SALIDA TC-7 XIXONA	Distancia	Tiempo	Promedio

SALIDA TC-7



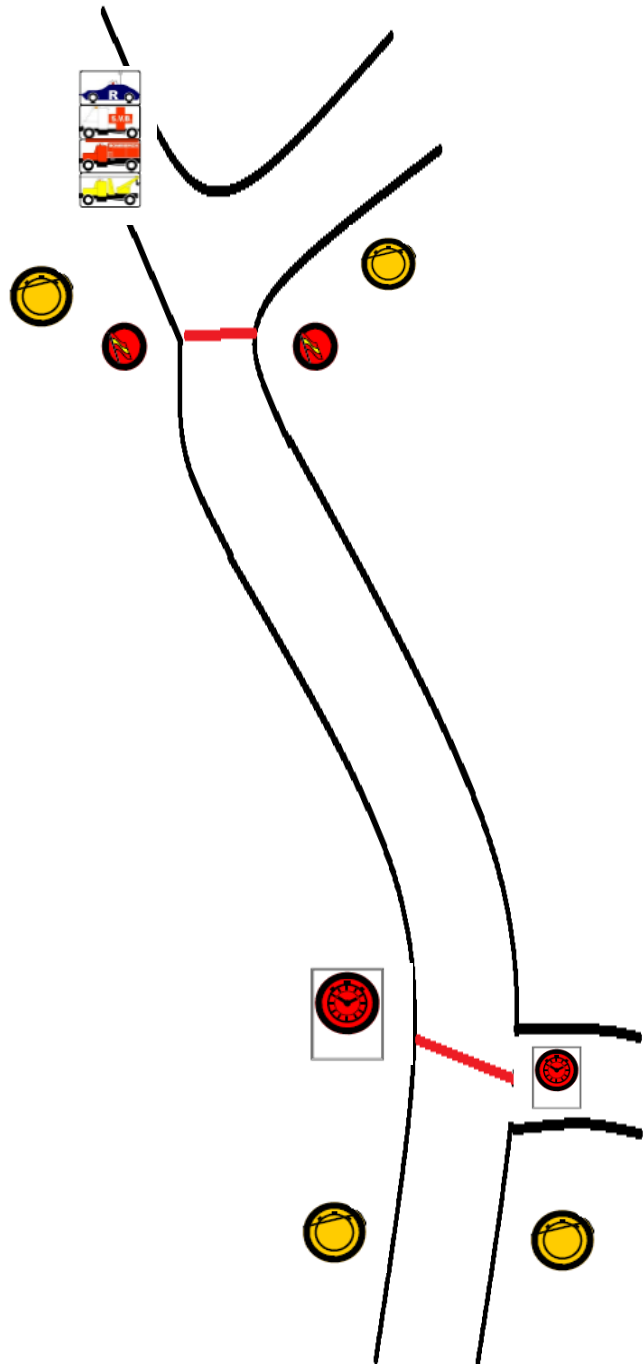
38.554415,-0.512106



CONTROL HORARIO TC-7



38.554915,-0.512365



META TC-7 XIXONA

➔ CONTROL TC-7 XIXONA

Distancia

Tiempo

Promedio

META



LLEGADA META TC- 7

CV- 810

Posicion GPS:



38.545009,-0.508203

STOP



LLEGADA META TC- 7

CV- 810

Posicion GPS:



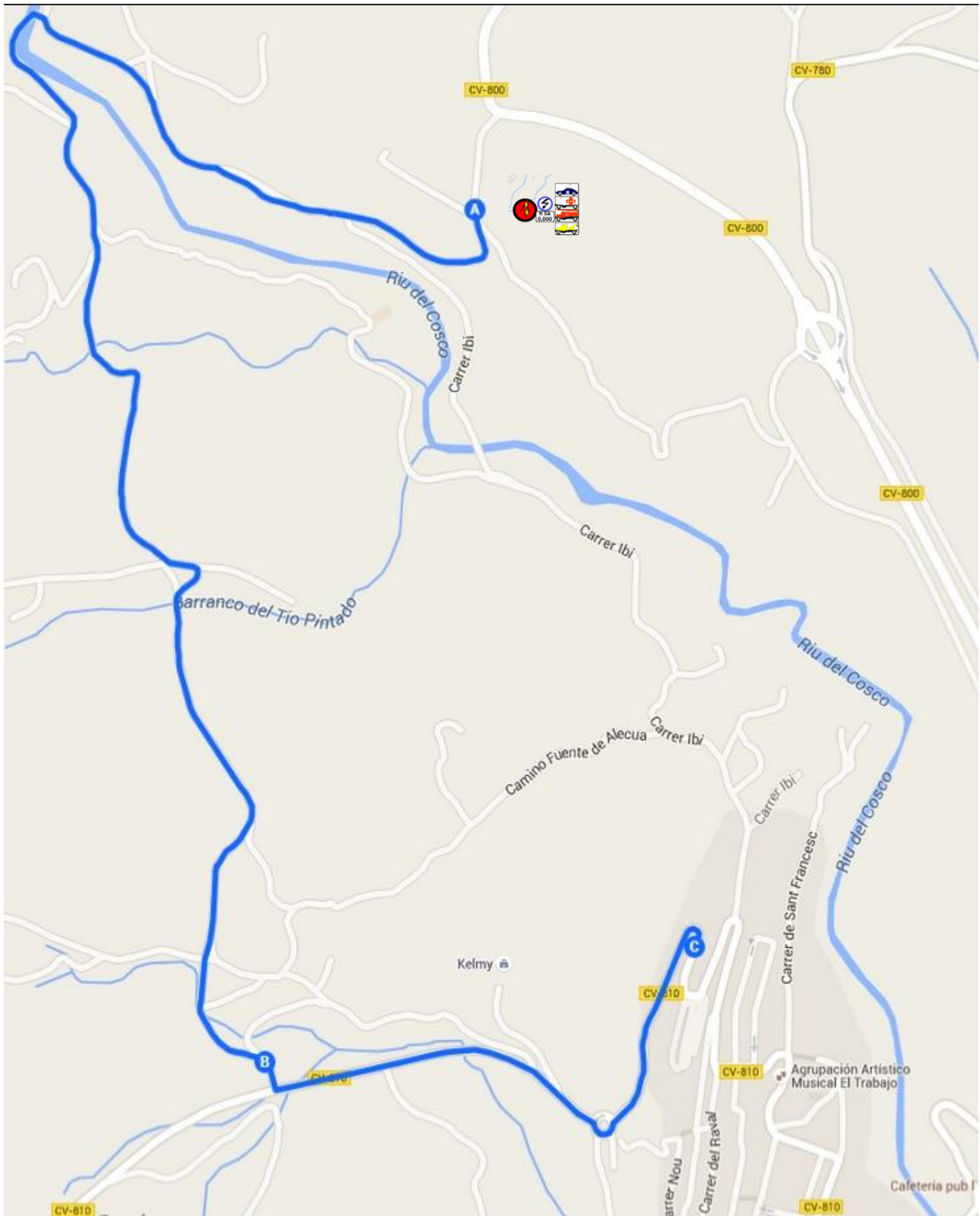
3.680

38.5443916,-0.5081099

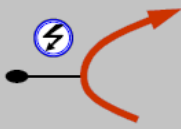



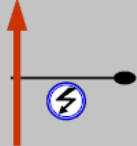

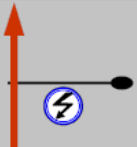

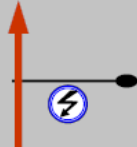

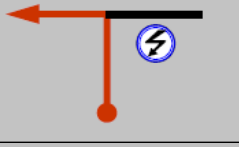

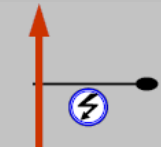



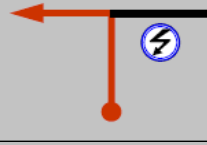



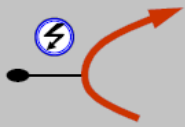







TC - 7 - XIXONA

Distancia	Tiempo	Promedio
3,784		



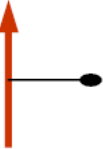



I RALLYE CIUTAT DE XIXONA		ROAD BOOK	Sección 4 Etapa 1		
TC-7 XIXONA		➔	PODIUM "META"		
		Distancia	Tiempo	Promedio	
		4,600	0:08	34,50	

Distancia		DIRECCION	INFORMACIONES	PROXIMO TC
Total	Parcial			
0,000	0,000	117 	38.554415,-0.512106   	4,600
0,610	0,610	118 	38.556453,-0.518147 	3,990
1,090	0,480	119 	38.556107,-0.519691 	3,510
1,550	0,460	120 	38.552551,-0.518523 	3,050
1,840	0,290	121 	38.550084,-0.518034 	2,760
2,600	0,760	122 	38.544677,-0.517270 	2,000

I RALLYE CIUTAT DE XIXONA		ROAD BOOK		Sección 4 Etapa 1		
TC-7 XIXONA		→ PODIUM "META"		Distancia	Tiempo	Promedio
				4,600	0:08	34,50
Distancia		DIRECCION	INFORMACIONES	PROXIMO TC		
Total	Parcial					
2,800	0,200	123 CV-810 	38.542874,-0.516010 	1,800		
3,380	0,580	124 CV-810 	38.542268,-0.509870 	1,220		
3,784	0,404	125 CV-810 	38.545009,-0.508203  LLEGADA JIJONA	0,816		
3,920	0,136	126 	38.5443916,-0.5081099  TC-7 	0,680		
4,250	0,330	127 	 DIRECCION CENTRE URBA	0,350		
4,500	0,250	128 		0,100		

I RALLYE CIUTAT DE XIXONA		ROAD BOOK	Sección 4 Etapa 1		
TC-7 XIXONA		→	PODIUM "META"		
			Distancia	Tiempo	Promedio
			4,600	0:08	34,50

Distancia		DIRECCION	INFORMACIONES	PROXIMO TC
Total	Parcial			
4,580	0,080	129 	 POR AVENIDA CONSTITUCION	0,020
4,600	0,020	130 	 !! META !!	0,000



I RALLYE CIUTAT DE XIXONA



**A/A. DIRECTOR DE CARRERA
COMISARIOS DEPORTIVOS.**

D.,
Concursante del Equipoparticipante N°, con licencia

EXPONE:

**Que durante el desarrollo de la prueba, el vehículo participante
ha quedado fuera de la competición, por lo que,**

SOLICITA:

**En virtud de lo dispuesto en el artículo 8.5 del Reglamento Particular,
reincorporar el equipo al Rallye en la siguiente Sección.
Jijona ,....., de, de 2015.**

Fdo. / D.:

Telf. Contacto:

Recibi: (hora: _____) Fdo: _____ NºLicencia: _____
--

Autorizado por Dirección de Carrera :

HORA LIMITE DE INCORPORACION EN C.H. _____



OK



