



I Rallysprint Costa Blanca

Trofeo VILLA de ONIL

**Campeonato de Rallysprint
De la Comunidad Valenciana**

ROAD BOOK

10-11 de Abril de 2015

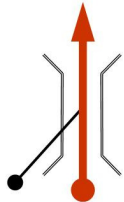




En rotonda
Dirección a
seguir



Control
Horario



Circulando
Sobre
puente



Coche R



Coche S



Bomberos



S.V.A.



S.V.B.



Grua



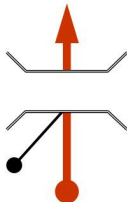
Guardia
Civil



Salida Tramo
Cronometrado



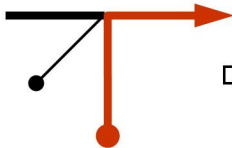
Llegada Tramo
Cronometrado



Circulando
bajo de
puente



Control
Stop



En cruce
Dirección a
seguir



Atención!!



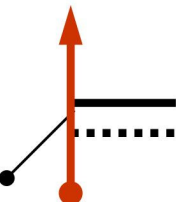
Control
de Paso



Hito
Kilométrico



Zona de
Repostaje



Camino de
Asfalto
Tierra



Gasolinera



Semáforo



Radio
Seguridad



Población



Señal a seguir



Señal a No
seguir







Señal a No
seguir



Señal a seguir



-  **PARQUE DE ASISTENCIAS (Avd. Constitución)**
-  **OFICINA PERMANENTE. Verificación Administrativa.**
-  **VERIFICACIONES TÉCNICAS.**
-  **PARQUE CERRADO Y PODIUM. Ceremonia de Salida.**



1ª Etapa

1ª Sección

ITINERARIO HORARIO 1 RALLYSPRINT COSTABLANCA 2015							
Primera Etapa - Primera Sección							
Sec.	C.H.	Localización	Distancia T. C.	Distancia Enlace	Distancia Total	Tiempo im-partido	Prom. Km/h.
1	0	Salida Pódium					8:30
	1	CH ONIL	2,994	2,994	2,994	0:04	8:34
		TC A TCA - ONIL	14,556				8:37
2	1A	Parque Asistencia	1,640	16,196	16,196	0:33	9:10
		Fin de la 1ª sección	14,556	4,634	19,190	0:37	9:10



Automóvil Club de Alicante

ROAD BOOK
10-11 de Abril de 2015

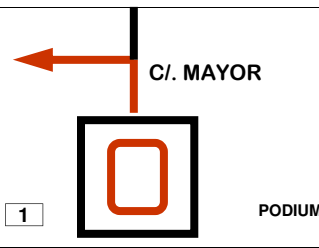

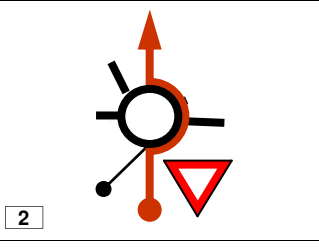
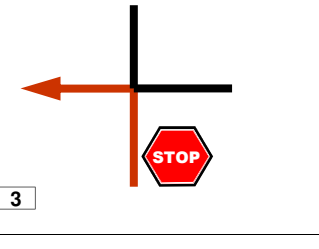
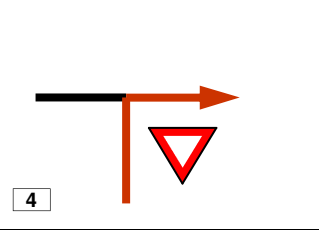
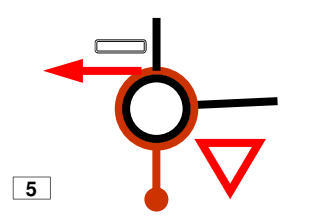

Sección: 1 Sector: 1

de CH: 0 a C.H: 1

Salida - Pódium
Onil

TC-1
"ONIL"

Distancia: 2,994 km
Tiempo: 0:05'
Promedio: 47,00 km/h

DISTANCIA		DIRECCIÓN	INFORMACIONES	Próximo TC
Total	Parcial			
0,000	0,000	 <p>C/. MAYOR</p> <p>1</p>	 <p>SALIDA RALLYE PLAZA MAYOR X CALLE MAYOR</p>	2,994
0,140	0,140	 <p>2</p>	<p>ONIL</p> <p>POR CALLE SAN ANTONIO</p>	2,854
0,350	0,210	 <p>3</p>	<p>ONIL</p> <p>PASEO VIRGEN</p> <p>STOP</p>	2,644
0,400	0,050	 <p>4</p>	<p>ONIL</p> <p>POR AVD, CASTALLA</p>	2,594
0,590	0,190	 <p>5</p>	<p>ONIL X CV-802</p>  <p>ERMITA STA. ANA</p>	2,404

Automovil Club Alicante.

6



Automóvil Club de Alicante

ROAD BOOK

10-11 de Abril de 2015

Sección: 1 Sector: 1

Salida - Podium

Onil




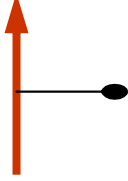



TC-1

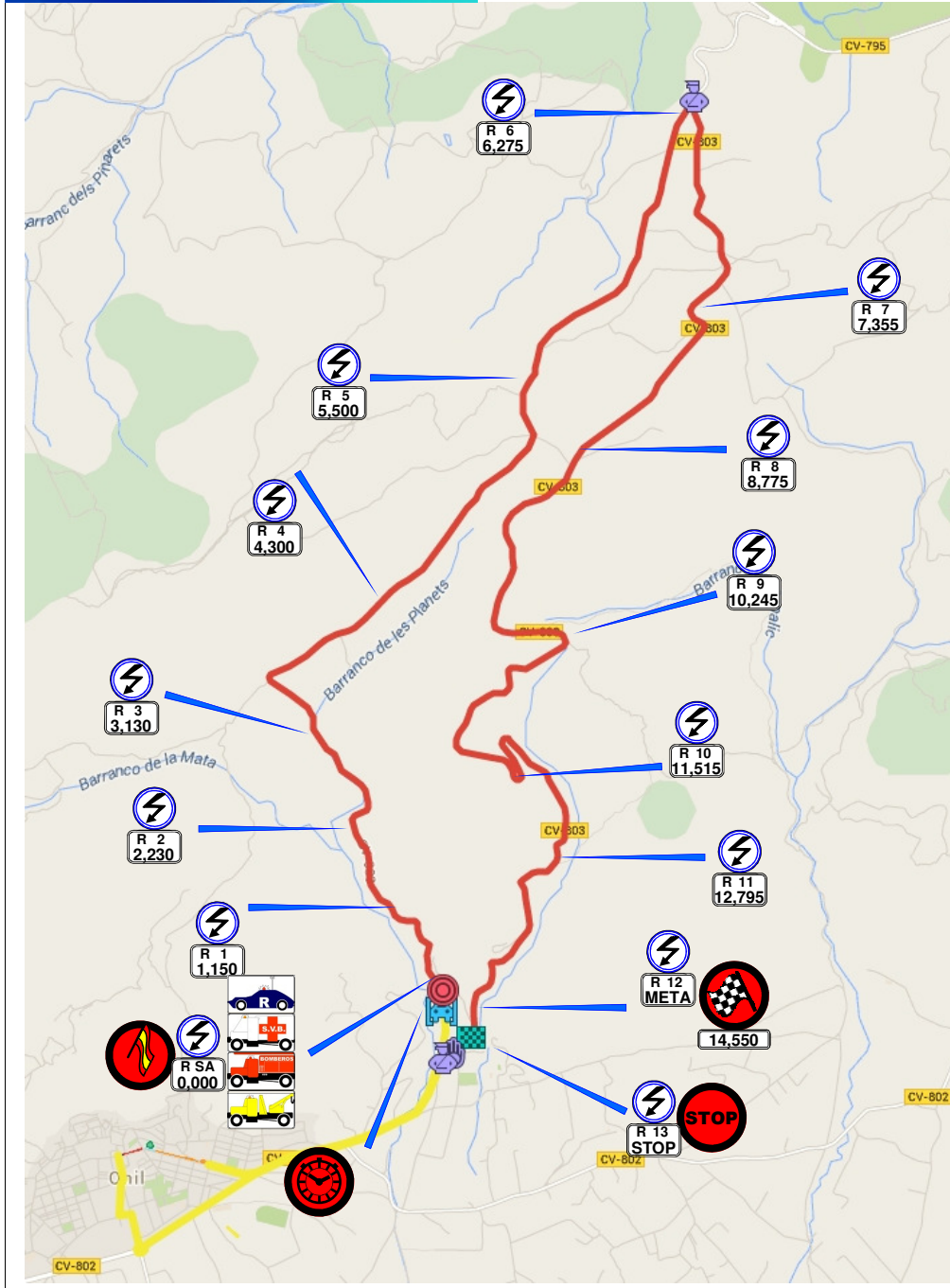
ONIL

De CH.: 0 a C.H: 1

Distancia: 2,994 km Tiempo: 0:05' Promedio: 47,00 km/h

DISTANCIA		DIRECCIÓN	INFORMACIONES	Próximo C.H.
Total	Parcial			
1,936	1,346	 <div style="border: 1px solid black; padding: 2px; width: 20px; margin: 5px auto;">6</div>	CV-802 X CV-803 	1,058
2,718	0,782	 <div style="border: 1px solid black; padding: 2px; width: 20px; margin: 5px auto;">7</div>	CV-803 X S.D. OJO GIRAR A IZDA. PEÑAS ROJAS	0,276
2,994	0,276	 <div style="border: 1px solid black; padding: 2px; width: 20px; margin: 5px auto;">8</div>	CV-802 X CV-803 2º POSTE LUZ IZDA. 	0,000
		<div style="border: 1px solid black; padding: 2px; width: 20px; margin: 5px auto;">9</div>		
		<div style="border: 1px solid black; padding: 2px; width: 20px; margin: 5px auto;">10</div>		

Automovil Club de Alicante.




ACA. Automóvil Club de Alicante.

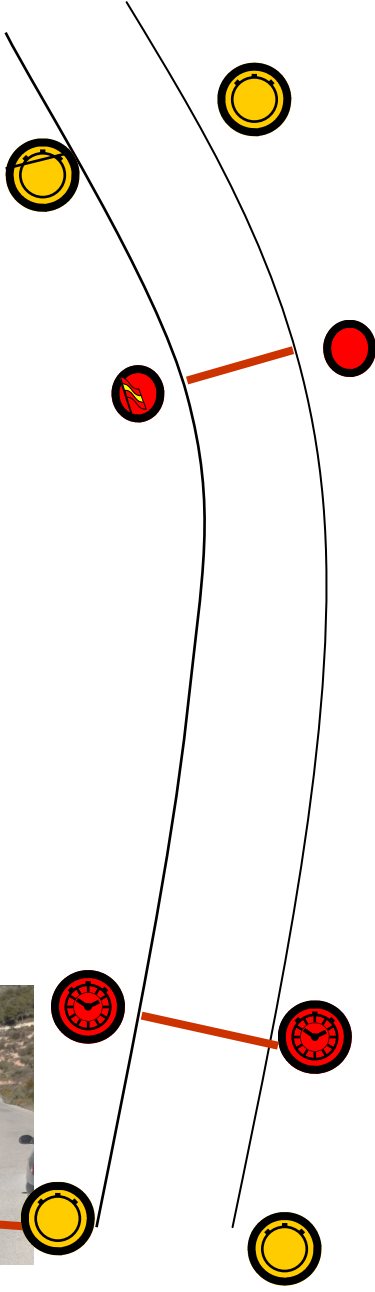


SALIDA TC-1 "ONIL"

Posicion GPS
38,638161— 0,653560



CONTROL HORARIO TC-1





CONTROL STOP TC-A

Posicion GPS:

38,635093 0,652903



LLEGADA META TC-A

CV-803

Posicion GPS:

38,635503 0,651633



14,556





Automóvil Club de Alicante

ROAD BOOK
10-11 de Abril de 2015

Sección: 1 Sector: 1

de CH: 1 CH: 1A

TC-1
"ONIL"

P.A.
ONIL

Distancia: 16,196 km
Tiempo: 0:22'
Promedio: 44,20 km/h

DISTANCIA		DIRECCIÓN	INFORMACIONES	Próximo CH.
Total	Parcial			
0,000	0,000	 1 14,556	S.D. 	16,196
1,150	1,150	 2 13,406	S.D. 	15,046
2,230	1,080	 3 12,326	S.D. 	13,966
3,130	0,900	 4 11,336	S.D. 	13,066
4,300	1,170	 5 10,166	S.D. 	11,896

Al



Automóvil Club de Alicante

ROAD BOOK
10-11 de Abril de 2015

Sección: 1 Sector: 1

de CH: A CH: A1

TC-A
"ONIL"

P.A.
ONIL

Distancia: 16,196 km
Tiempo: 0:22'
Promedio: 44,20 km/h

DISTANCIA		DIRECCIÓN	INFORMACIONES	Próximo CH.
Total	Parcial			
5,500	1,200	 6 8,966	S.D. R-5	10,696
6,275	0,775	 7 8,191	S.D. R-6	9,921
7,365	1,090	 8 7,101	S.D. R-7	8,831
8,775	1,410	 9 5,691	S.D. R-8	7,421
10,245	1,470	 10 4,221	 R-9	5,951

A



Automóvil Club de Alicante

ROAD BOOK
10-11 de Abril de 2015

Sección: 1 Sector: 1

de CH: 1 a CH.: 1A

TC-1
"ONIL"

P.A.
ONIL

Distancia: 16,196 km
Tiempo: 0:22'
Promedio: 44,20 km/h

DISTANCIA		DIRECCIÓN	INFORMACIONES	Próximo CH.
Total	Parcial			
11,515	1,270	 2,771	CV-803 R-11	4,501
12,795	1,280	 1,491	CV-803 CASA LA MORALECHA R-12	3,221
14,556	1,491	 0,000	CV-803 TC-1 R-13 LLEGADA TC-1 "ONIL"	1,430
14,682	0,126		CV-803 - 1 - R-14 CONTROL STOP TC-1	1,304
15,518	0,836		CV-803 X CV-802 IBI / 14,5 CV-802	0,662



Automóvil Club de Alicante

ROAD BOOK
10-11 de Abril de 2015

Sección: 1 Sector: 1



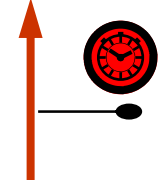

de CH: 1 a CH.: 1A

TC-1
"ONIL"



P.A.
ONIL

Distancia: 16,196 Km
Tiempo: 0:22'
Promedio: 44,20 km/h

DISTANCIA		DIRECCIÓN	INFORMACIONES	Próximo CH.
Total	Parcial			
16,080	0,562	 16	CV-802 X CENTRO URBANO  ONIL AVD. CONSTITUCION	0,100
16,196	0,100	 17		0,000
		18		
		19		
		20		



1ª Etapa

2ª Sección



ITINERARIO HORARIO 1 RALLYSPRINT COSTABLANCA 2015									
Primera Etapa - Segunda Sección									
Sec.	C.H.	Localización	Distancia T. C.	Distancia Enlace	Distancia Total	Tiempo im-partido	Hora 1 ^{er} coche	Prom. Km/h.	
1	0	Salida Pódium					11:40		
	1	CH ONIL		2,994	2,994	0:04	11:44	44,90	
	TC A TCA - ONIL 14,556							11:47	
2	1A	Parque Asistencia		1,640	16,196	0:21	12:08	44,17	
		Salida PA. Entrada P.CERRADO				0:10	12:18		
Fin de la 2ª sección				4,634	19,190	0:35			



Automóvil Club de Alicante

ROAD BOOK
10-11 de Abril de 2015

Sección: 1 Sector: 1

de CH: 1B a C.H: 2

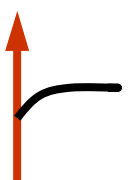


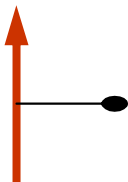

Salida - 2ª Sección →
Onil

TC-2
"ONIL"

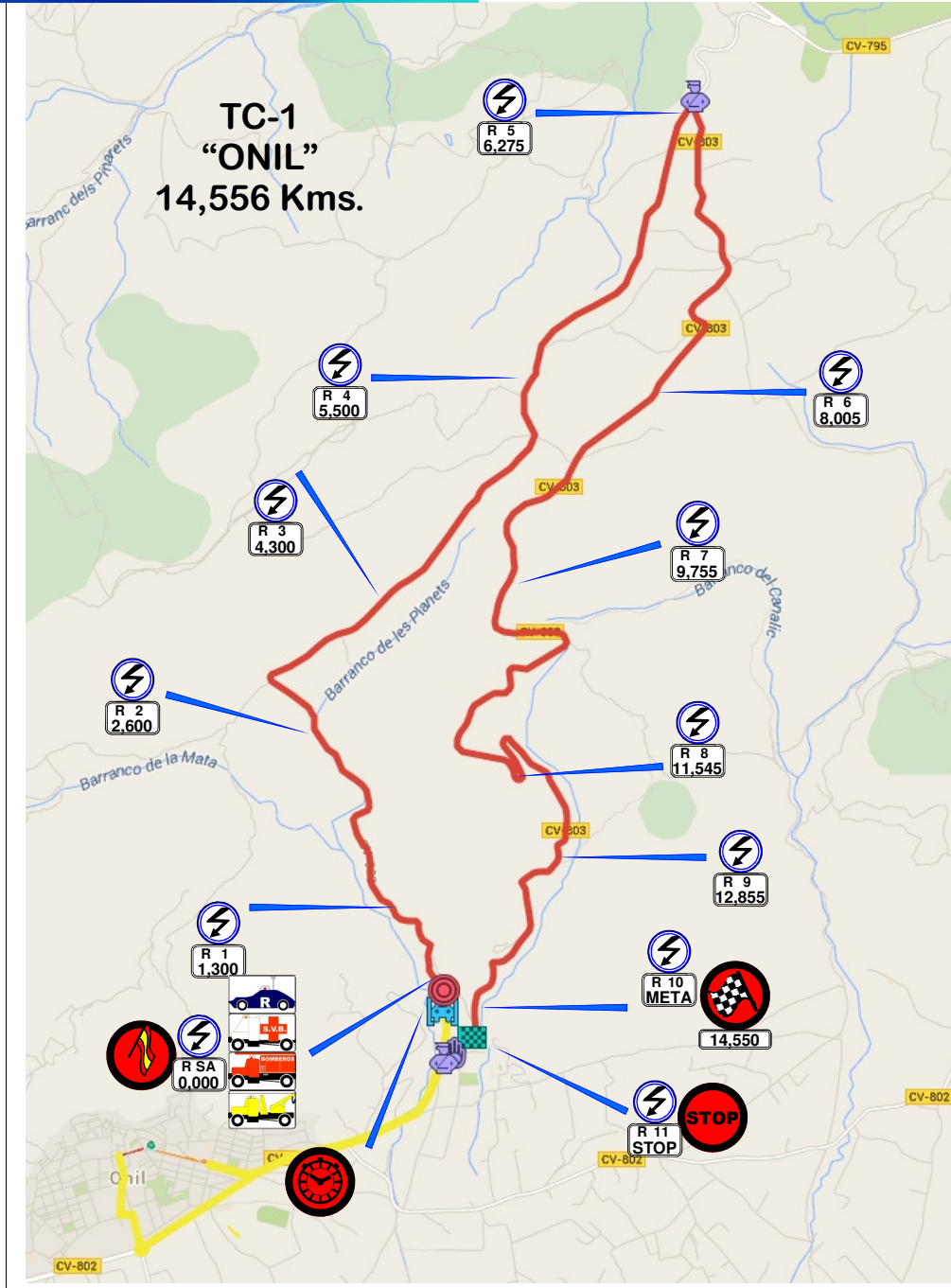
Distancia: 2,994 km
Tiempo: 0:05'
Promedio: 47,00 km/h

DISTANCIA		DIRECCIÓN	INFORMACIONES	Próximo TC
Total	Parcial			
0,000	0,000	<p>1</p>	<p>SALIDA RALLYE PLAZA MAYOR X CALLE MAYOR</p>	2,994
0,140	0,140	<p>2</p>	<p>ONIL</p> <p>POR CALLE SAN ANTONIO</p>	2,854
0,350	0,210	<p>3</p>	<p>ONIL</p> <p>PASEO VIRGEN</p> <p>STOP</p>	2,644
0,400	0,050	<p>4</p>	<p>ONIL</p> <p>POR AVD, CASTALLA</p>	2,594
0,590	0,190	<p>5</p>	<p>ONIL X CV-802</p>	2,404

 Automóvil Club de Alicante	ROAD BOOK 10-11 de Abril de 2015	Sección: 1 Sector: 1 De CH.: 1B a C.H: 2
	Salida - 2ª Seccion Onil	TC-2 ONIL

DISTANCIA		DIRECCIÓN	INFORMACIONES	Próximo C.H.
Total	Parcial			
1,936	1,346	 <div style="border: 1px solid black; padding: 2px; width: 20px; margin: 5px auto;">6</div>	CV-802 X CV-803 	1,058
2,718	0,782	 <div style="border: 1px solid black; padding: 2px; width: 20px; margin: 5px auto;">7</div>	CV-803 X S.D. OJO GIRAR A IZDA. PEÑAS ROJAS	0,276
2,994	0,276	 <div style="border: 1px solid black; padding: 2px; width: 20px; margin: 5px auto;">8</div>	CV-802 X CV-803 2º POSTE LUZ IZDA. 	0,000
		<div style="border: 1px solid black; padding: 2px; width: 20px; margin: 5px auto;">9</div>		
		<div style="border: 1px solid black; padding: 2px; width: 20px; margin: 5px auto;">10</div>		

Automovil Club de Alicante.



ACA. Automóvil Club de Alicante.

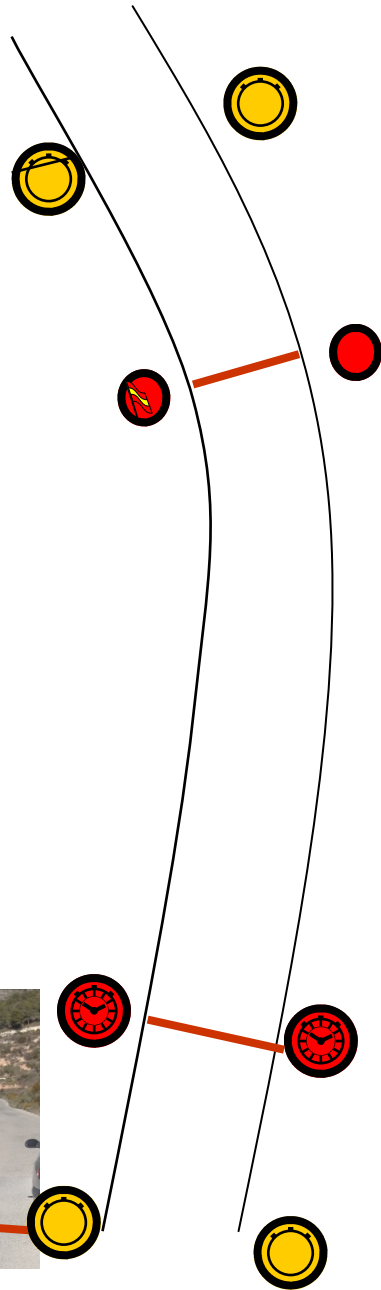


SALIDA TC-2 "ONIL"

Posicion GPS
38,638161— 0,653560



CONTROL HORARIO TC-2





CONTROL STOP TC-2

Posicion GPS:

38,635093 0,652903



LLEGADA META TC-2

CV-803

Posicion GPS:

38,635503 0,651633



14,556





Automóvil Club de Alicante

ROAD BOOK
10-11 de Abril de 2015







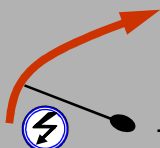

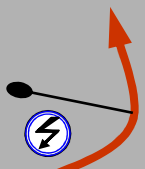



Sección: 1 Sector: 1

de CH: 2A CH: 2B

TC-2
"ONIL"

P.A.
ONIL

Distancia: 16,196 km
Tiempo: 0:22'
Promedio: 44,20 km/h

DISTANCIA		DIRECCIÓN	INFORMACIONES	Próximo CH.
Total	Parcial			
0,000	0,000	 1 14,556	S.D.   	16,196
1,150	1,150	 2 13,406	S.D. 	15,046
2,230	1,080	 3 12,326	S.D. 	13,966
3,130	0,900	 4 11,336	S.D. 	13,066
4,300	1,170	 5 10,166	S.D. 	11,896

Al



Automóvil Club de Alicante

ROAD BOOK
10-11 de Abril de 2015

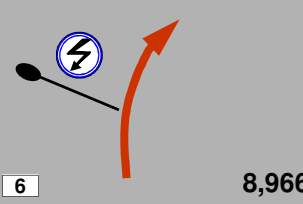

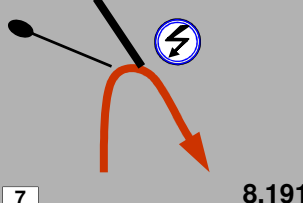

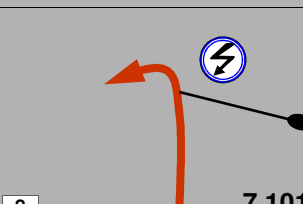

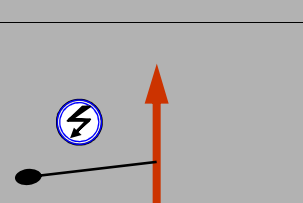

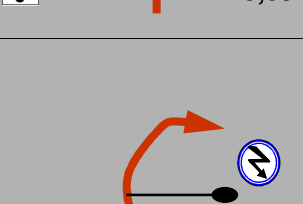

Sección: 1 Sector: 1

de CH: A CH: A1

TC-A
"ONIL"

P.A.
ONIL

Distancia: 16,196 km
Tiempo: 0:22'
Promedio: 44,20 km/h

DISTANCIA		DIRECCIÓN	INFORMACIONES	Próximo CH.
Total	Parcial			
5,500	1,200	 8,966	S.D.  R-5	10,696
6,275	0,775	 8,191	S.D.  R-6	9,921
7,365	1,090	 7,101	S.D.  R-7	8,831
8,775	1,410	 5,691	S.D.  R-8	7,421
10,245	1,470	 4,221	S.D.  R-9	5,951

A



Automóvil Club de Alicante

ROAD BOOK
10-11 de Abril de 2015

Sección: 1 Sector: 1

de CH: 2A a CH.: 2B

TC-2
"ONIL"

P.A.
ONIL

Distancia: 16,196 km
Tiempo: 0:22'
Promedio: 44,20 km/h

DISTANCIA		DIRECCIÓN	INFORMACIONES	Próximo CH.
Total	Parcial			
11,515	1,270		CV-803 	4,501
12,795	1,280		CV-803 CASA LA MORALECHA 	3,221
14,556	1,491		CV-803 LLEGADA TC-A "ONIL"	1,430
14,682	0,126		CV-803 CONTROL STOP TC-A	1,304
15,518	0,836		CV-803 X CV-802 CV-802	0,662

1



Automóvil Club de Alicante

ROAD BOOK
10-11 de Abril de 2015

Sección: 1 Sector: 1



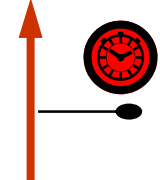

de CH: 2A a CH.: 2B

TC-2
"ONIL"



P.A.
ONIL

Distancia: 16,196 Km
Tiempo: 0:22'
Promedio: 44,20 km/h

DISTANCIA		DIRECCIÓN	INFORMACIONES	Próximo CH.
Total	Parcial			
16,080	0,562	 16	CV-802 X CENTRO URBANO  ONIL AVD. CONSTITUCION	0,100
16,196	0,100	 17		0,000
		18		
		19		
		20		



I Rallysprint Costablanca. Trofeo Villa de Onil.

A/A. DIRECTOR DE CARRERA
COMISARIOS DEPORTIVOS.

D., Concursante del Equipo
participante N°, con licencia

EXPONE:

Que durante el desarrollo de la prueba, el vehículo participante ha quedado fuera de la competición, por lo que,

SOLICITA:

En virtud de lo dispuesto en el artículo 8.5 del Reglamento Particular, reincorporar el equipo al Rallye en la siguiente Sección.

Onil,....., de, de 2015.

Fdo. / D.:
Telf. Contacto:

Recibi:
(hora.....)

Fdo:

Licencia:

Autorizado por Dirección de Carrera :

HORA LIMITE DE INCORPORACION EN C.H. _____

