



6 / 7 DE MARZO DE 2015

ORGANIZA:



ROAD BOOK

**CAMPEONATOS DE RALLYES
DE LA COMUNIDAD VALENCIANA**



Instalaciones Ciudad Deportiva “Camilo Cano” - La Nucia:

- Oficina Permanente / Secretaría del Rallye - (6-7/03/2015)
- Verificaciones Administrativas / Técnicas
- Dirección de Carrera
- Podium - Ceremonia Salida / Llegada
- Salida Rallye 7/03/2015
- Reagrupamientos
- Zonas de Asistencia

Tramos Cronometrados:


Tramo A	TC-1/3	Benifato / Ares	15,704 km
Tramo B	TC-2/4/6	Alcoleja / Sella	14,838 km
Tramo C	TC-5	Confrides / Ares	7,507 km
Tramo D	TC-7/8	Guadalest / Callosa	9,998 km

CRITERIO DE CONFECCIÓN DEL ROAD BOOK

- Este Road-Book fue confeccionado desde el mes de Diciembre de 2014 hasta Enero de 2015, y corregido en el mes de Febrero de 2015. Cualquier modificación será publicada en un complemento, si que los organizadores sean responsables de eventuales variaciones en la señalización.
- En la confección de este Road-Book se ha puesto especial atención en facilitar su uso e interpretación. En este sentido, se ha prescindido de toda la información que se ha considerado “superficial” o “poco relevante” a criterio del organizador.
- La nomenclatura oficial de las carreteras (ej. N-340, CV-70, CV-770,...), se ha considerado un elemento de ayuda importante en este Road-Book. Se encontrará siempre anotada dentro de la ventana “INFORMACIONES” en la parte superior izquierda, añadiéndose “x (+ denominación)” a continuación si se produjese un cambio de vía.
- Por estas razones sólo se hacen constar los cruces necesarios, junto con otras informaciones de interés (gasolineras, hitos kilométricos de verificación de recorrido, etc). De acuerdo con este criterio, cuando estemos circulando por una vía, se seguirá circulando por la misma hasta que no se indique un cambio de vía y/o dirección.

COMPROBACIÓN Y CALIBRADO DEL TERRATRIP:

La comprobación y el calibrado pueden hacerse en la carretera CV-70, después la viñeta 7 de 1ª Sección 1^{er} Sector, con una distancia de 3,469 km manteniéndose pegado a la línea derecha de la carretera.



Signos

	En rotonda Dirección a seguir		Control Horario
	Circulando Sobre puente		Salida Tramo Cronometrado
	Circulando bajo de puente		Llegada Tramo Cronometrado
	En cruce Dirección a seguir		Control Stop
	Camino de Asfalto Tierra		Control de Paso
	Población		Radio Seguridad R-1
			Banderas Seguridad B-1
	Señal a seguir		
	Señal a No seguir		Señal a No seguir
	Coche R Coche S Bomberos S.V.A. S.V.B. Grua Guardia Civil		Hito Kilométrico
	Atención!!		Gasolinera
	Semáforo		Gasolinera

Numero de Tramo

Km Totales del Sector

Tiempo a invertir

Promedio de velocidad

11 de marzo de 2006

Sección: 3 Sector: 13
de CH: 8 a CH: 9

Distancia: Tiempo: Promedio:
21,368 km 0:25' 51,28 km/h

TC - 8 → **TC - 9**
Port de Confrides Rebolcat

DISTANCIA		DIRECCIÓN	INFORMACIONES	Próximo C.H.
Total	Parcial			
17,721	1,107		CV-770 R-16 B-15 N 38° 41' 00,9" W 00° 19' 55,6"	3,647
18,537	0,816		CV-770 x CV-781 CV-781 PENAGUILA 3 BENIFALLIM 9 R-17 B-16 N 38° 40' 54,9" W 00° 20' 05,8"	2,831
20,399	1,862		CV-781 - 8 - P.K. 0,736 CV-781 N 38° 40' 58,0" W 00° 21' 15,5"	0,000
20,745	0,346		CV-781 - 8 - R-18 N 38° 40' 48,2" W 00° 21' 22,0"	0,623
20,935	0,190		CV-781 x CV-785 ALCOY 17 (Penaguila)	0,233

Distancia hasta Final de Tramo

Punto de Seguridad Radio/Banderas

Numero de Carretera

8

Linea Suprimida (-200 m)

Pasar Pagina Con rapidez (-200 m)

Cambio de Carretera

Núcleo Urbano

72

Este formulario debe ser cumplimentado por el concursante y entregado a un Oficial del Rallye lo antes posible.

Nombre del Conductor: _____ N° Coche: _____

Fecha: _____ Hora: _____

Motivo del abandono: _____

¿Algún miembro del equipo está herido?: _____

¿Dónde pueden ser localizados?

_____ Tel: _____

Firma del Conductor:

Este formulario debe ser firmado por el Oficial que recibe la Notificación de Abandono.

Nombre del Conductor: _____ N° Coche: _____

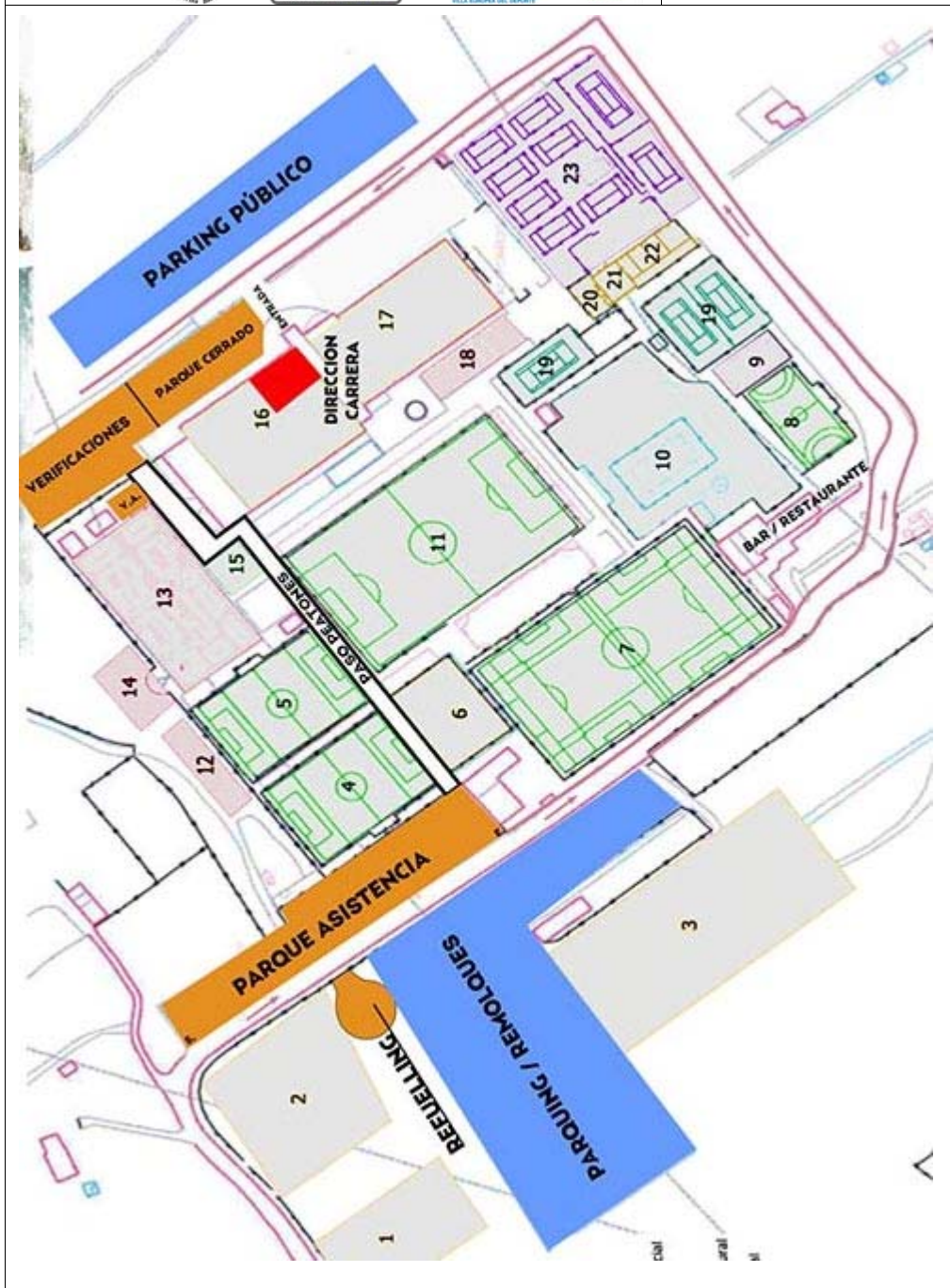
Fecha: _____ Hora: _____

Acuso recibo de la Notificación de Abandono del Rallye del participante anteriormente mencionado.

Firmado:

Nombre del Oficial: _____

Cargo del Oficial: _____





CEREMONIA DE SALIDA

Día 6 de marzo de 2015

El itinerario plasmado en las siguientes páginas dirige a los equipos participantes desde el Podium, en la Ciudad Deportiva Camilo Cano de La Nucía, hasta el parque de Asistencia, donde se tomará la salida el día 7 de marzo de 2015, y solo es a efectos informativos, no tiene por que ser seguido obligatoriamente.

PODIUM
La Nucía

P.ASISTENCIA
La Nucía

Distancia: 0,500 km Tiempo: -- Promedio: --

DISTANCIA		DIRECCIÓN	INFORMACIONES	Próximo C.H.
Total	Parcial			
0,000	0,000	<p>1</p>	<p>Podium Ciudad Deportiva "Camilo Cano" (La Nucía)</p>	0,500
0,025	0,025	<p>2</p>	<p>Ciudad Deportiva "Camilo Cano" (La Nucía)</p>	0,475
0,300	0,275	<p>3</p>	<p>Ciudad Deportiva "Camilo Cano" (La Nucía)</p>	0,200
0,500	0,200	<p>4</p>	<p>asistencia Ciudad Deportiva "Camilo Cano" (La Nucía)</p>	0,000

1ª ETAPA

1ª SECCIÓN

PRIMERA SECCIÓN

Sec.	CH	localización	Dist.TC	Dist.Enl	Dist.Tot	Tiempo Impart.	Hora Coche	1er Prom.
1	0	Salida Pol.Carnilo Cano - La Nucia					8:30'	
	1			16,196	16,196	0:25'	8:55'	38,87
2	TC 1 (A-1) Benifato / Ares		15,704				8:58'	
	2			5,896	21,600	0:31'	9:29'	41,81
3	TC 2 (B-1) Alcoleja / Sella		14,838				9:32'	
	2A	Reagrup.Asistencia La Nucia		24,765	39,603	0:59'	10:31'	40,27
Fin de la 1ª Sección			30,542	46,857	77,399	2:01'		

SEGUNDA SECCIÓN

Sec.	CH	localización	Dist.TC	Dist.Enl	Dist.Tot	Tiempo Impart.	Hora Coche	1er Prom.
4		Salida Reagrupamiento PA - A (La Nucia)	(30,542)	(46,857)	(77,399)	0:20'	10:51'	
5	1B	Salida Parque de Asistencia					11:11'	
	3			16,196	16,196	0:25'	11:36'	38,87
6	TC 3 (A-2) Benifato / Ares		15,704				11:39'	
	4			5,896	21,600	0:31'	12:10'	41,81
7	TC 4 (B-2) Alcoleja / Sella		14,838				12:13'	
	4A	Reagrup.Asistencia La Nucia		24,765	39,603	0:59'	13:12'	40,27
Fin de la 2ª Sección			30,542	46,857	77,399	2:41'		

TERCERA SECCIÓN

Sec.	CH	localización	Dist.TC	Dist.Enl	Dist.Tot	Tiempo Impart.	Hora Coche	1er Prom.
8		Salida Reagrupamiento PA - B (La Nucia)	(30,542)	(46,857)	(77,399)	1:40'	14:52'	
	4B	Salida Parque de Asistencia					15:12'	
9	5			22,090	22,090	0:35'	15:47'	37,87
	TC 5 (C-1) Confrides / Ares		7,507				15:50'	
10	6			5,896	13,403	0:18'	16:08'	44,68
	TC 6 (B-3) Alcoleja / Sella		14,838				16:11'	
11	6A	Reagrup.Asistencia La Nucia		24,765	39,603	0:55'	17:06'	43,20
	Fin de la 3ª Sección			22,345	52,751	75,096	3:54'	

CUARTA SECCIÓN

Sec.	CH	localización	Dist.TC	Dist.Enl	Dist.Tot	Tiempo Impart.	Hora Coche	1er Prom.
12		Salida Reagrupamiento PA - C (La Nucia)	(22,345)	(52,751)	(75,096)	0:15'	17:21'	
	6B	Salida Parque de Asistencia					17:41'	
13	7			13,738	13,738	0:24'	18:05'	34,35
	TC 7 (D-1) Guadalest / Callosa		9,998				18:08'	
14	7A	Entrada Neutralización Guadalest		17,053	27,051	0:40'	18:48'	40,58
	7B	Salida Neutralización Guadalest		0,000	0,000	0:45'	19:33'	0,00
15	8			1,908	1,908	0:05'	19:38'	22,90
	TC 8 (D-2) Guadalest / Callosa		9,998				19:41'	
16	8A	Entrada Asistencia La Nucia		8,718	18,716	0:29'	20:10'	38,72
	PA - D (La Nucia)		(19,996)	(41,417)	(61,413)	0:10'		
17	8B	Salida Parque de Asistencia					20:20'	
	8C	Podium - Fin de Rallye		0,500	0,500	0:05'	20:25'	6,00
Fin de la 4ª Sección			19,996	41,917	61,913	3:04'		

1ª ETAPA - 1ª SECCIÓN

Salida / Asistencia

TC-1

TC-2

Reagrup/Asistencia

La Nucia

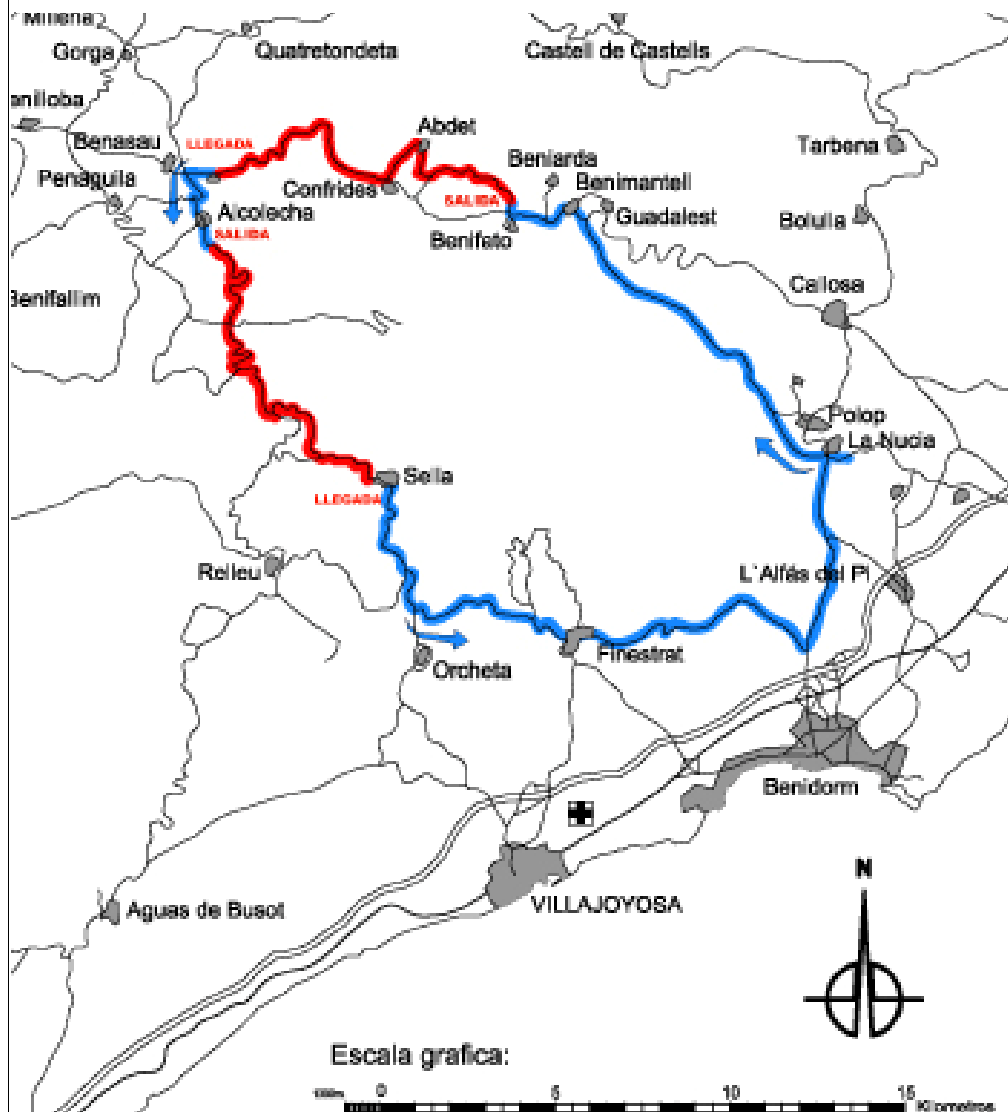
Benifato / Ares

Alcoleja / Sella

La Nucia

15,704 km

14,838 km



Entrada Z.Asistencia
La Nucía



Salida Rallye
La Nucía



DISTANCIA		DIRECCIÓN	INFORMACIONES	Próximo C.H.
Total	Parcial			
0,000	0,000		 Salida Rallye Parque Asistencia Ciudad Deportiva Camilo Cano (La Nucía)	16,196
0,212	0,212		x CV-70 	15,984
0,661	0,449		CV-70 	15,535
1,276	0,615		CV-70 	14,920
2,222	0,946		CV-70 	13,974

Asistencia
La Nucia

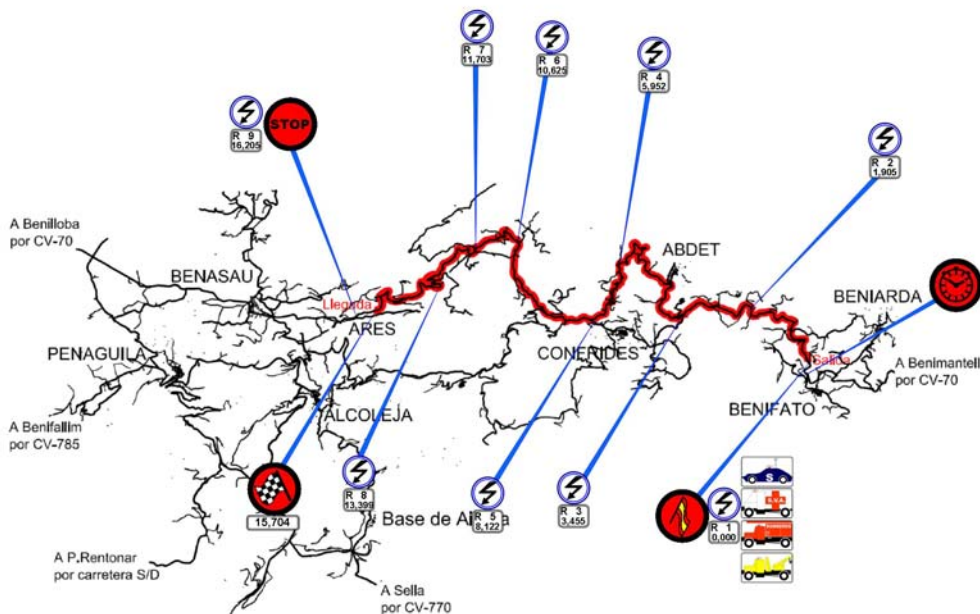
TC - 1
Benifato / Ares

de CH: 0 a CH.: 1

Distancia: 16,196 km Tiempo: 0h 25' Promedio: 38,87 km/h

DISTANCIA		DIRECCIÓN	INFORMACIONES	Próximo C.H.
Total	Parcial			
3,257	1,035	<p>6</p>	<p>CV-70</p>	12,939
3,998	0,741	<p>7</p>	<p>CV-70</p>	12,198
12,433	8,435	<p>8</p>	<p>CV-70</p>	3,763
12,763	0,330	<p>9</p>	<p>CV-70</p> <p>CV-70</p> <p>31</p> <p>(Benimantell)</p>	3,433
14,170	1,407	<p>10</p>	<p>CV-70</p>	2,026

DISTANCIA		DIRECCIÓN	INFORMACIONES	Próximo C.H.
Total	Parcial			
15,868	1,698		CV-70 Benifato CV-70 28	0,328
16,196	0,328		CV-70 1 CH-1 / TC-1 "Benifato / Ares"	0,000
	0,052		CV-70 S E.V.A. Camión Camión Camión TC-1 Salida TC-1 "Benifato / Ares" P.K. 27,572 Posición GPS 38,679028 / -0,231265	



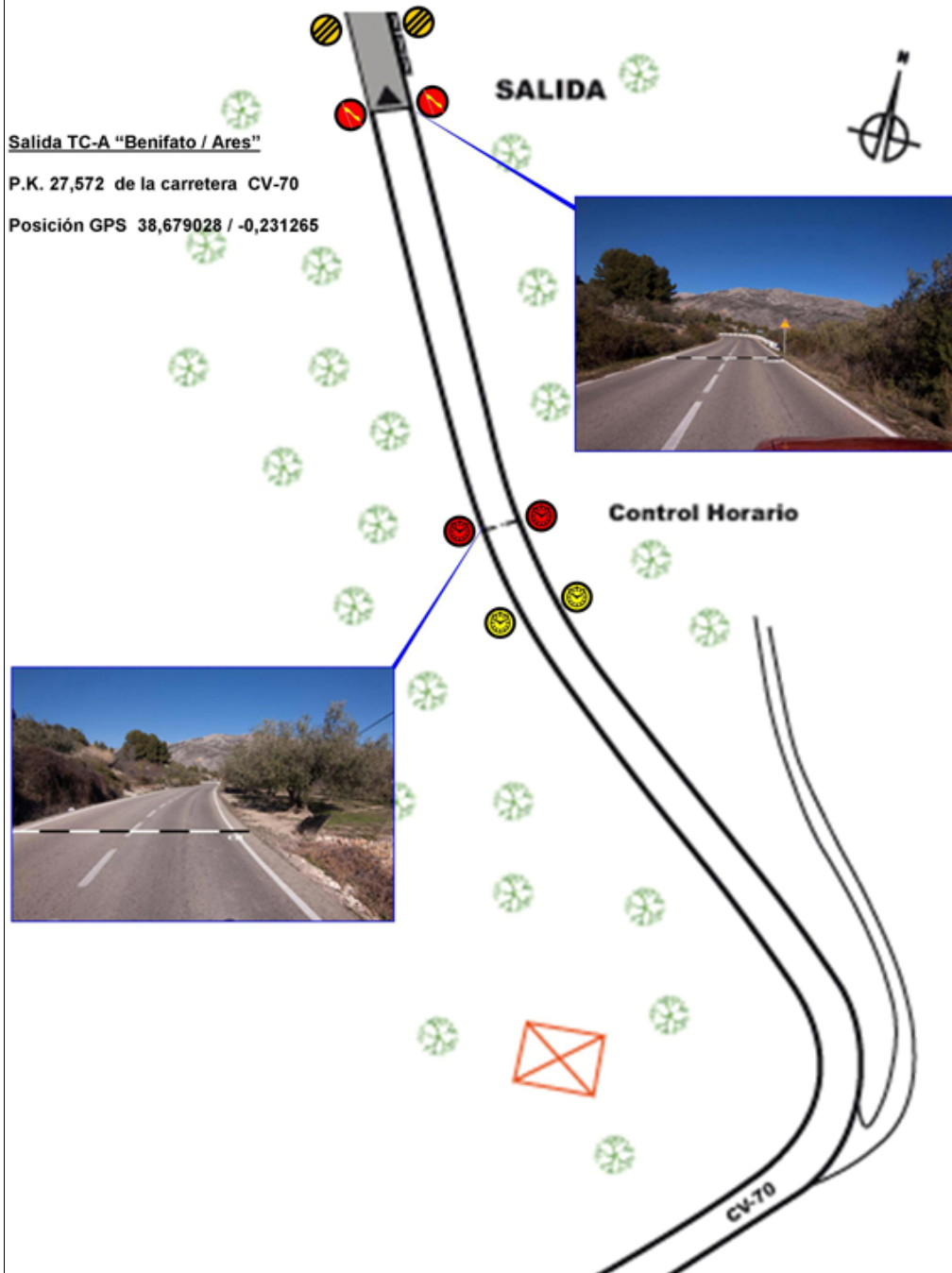
TC-A "Benifato / Ares" 15,704 km


Salida: P.K. 27,572 de CV-70
 Por derecha por CV-7560 (Abdet)
 Por izquierda por Ctra.sin denominación (Abdet/Confrides)
 Por derecha por CV-70 (Confrides)

Llegada: P.K. 14,350 de CV-70

Escala grafica:







Llegada TC-A "Benifato / Ares"

P.K. 14,350 de la carretera CV-70

Posición GPS 38,687382 / -0,323220

TC - 1
Benifato / Ares
TC - 2
Alcoleja / Sella

Distancia: 21,600 km Tiempo: 0h 31' Promedio: 41,81 km/h

DISTANCIA		DIRECCIÓN	INFORMACIONES	Próximo C.H.
Total	Parcial			
0,000	0,000	<p>1</p> <p>15,704</p>	CV-70 Salida TC-1 "Benifato / Ares" P.K. 27,572 Posición GPS 38,679028 / -0,231265	R-1 21,600
1,905	1,905	<p>2</p> <p>13,799</p>	CV-70	R-2 19,695
3,455	1,550	<p>3</p> <p>12,249</p>	CV-70 x CV-7560 	R-3 18,145
4,481	1,026	<p>4</p> <p>11,223</p>	CV-7560 x Ctra. sin denominación 	17,119
4,561	0,080	<p>5</p> <p>11,143</p>	C. s/d	17,039

TC - 1
Benifato / Ares

TC - 2
Alcoleja / Sella

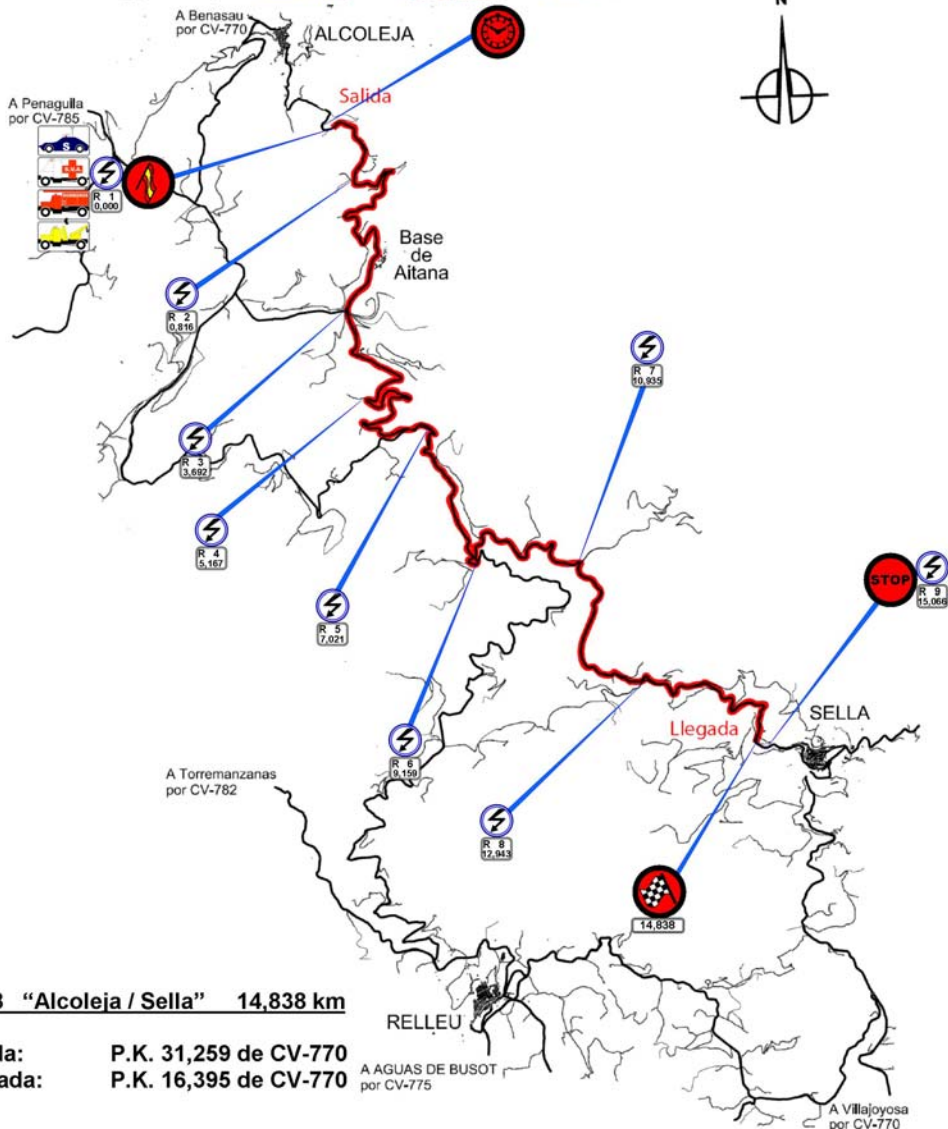
Distancia: 21,600 km
Tiempo: 0h 31'
Promedio: 41,81 km/h

1	DISTANCIA		DIRECCIÓN	INFORMACIONES	Próximo C.H.
	Total	Parcial			
5,952	1,391	<p>6</p>	C. s/d	<p>R-4</p>	15,648
8,122	2,170	<p>7</p>	C. s/d x CV-70	<p>¡¡¡OJO!!! Cruce peligroso</p> <p>R-5</p>	13,478
10,625	2,503	<p>8</p>	CV-70	<p>R-6</p>	10,975
11,703	1,078	<p>9</p>	CV-70	<p>R-7</p>	9,897
13,399	1,696	<p>10</p>	CV-70	<p>R-8</p>	8,201

TC - 1
Benifato / Ares

TC - 2
Alcoleja / Sella

DISTANCIA		DIRECCIÓN	INFORMACIONES	Próximo C.H.
Total	Parcial			
21,600	1,910		CV-770 CH-2 / TC-2 "Alcoleja / Sella"	0,000
	0,090		CV-770 Salida TC-2 "Alcoleja / Sella" P.K. 31,259 Posición GPS 38,667026 / -0,325861	 R-1



TC-B "Alcoleja / Sella" 14,838 km

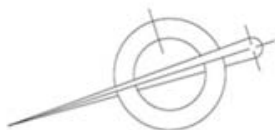
Salida: P.K. 31,259 de CV-770
Llegada: P.K. 16,395 de CV-770

A AGUAS DE BUSOT por CV-775

Escala grafica:



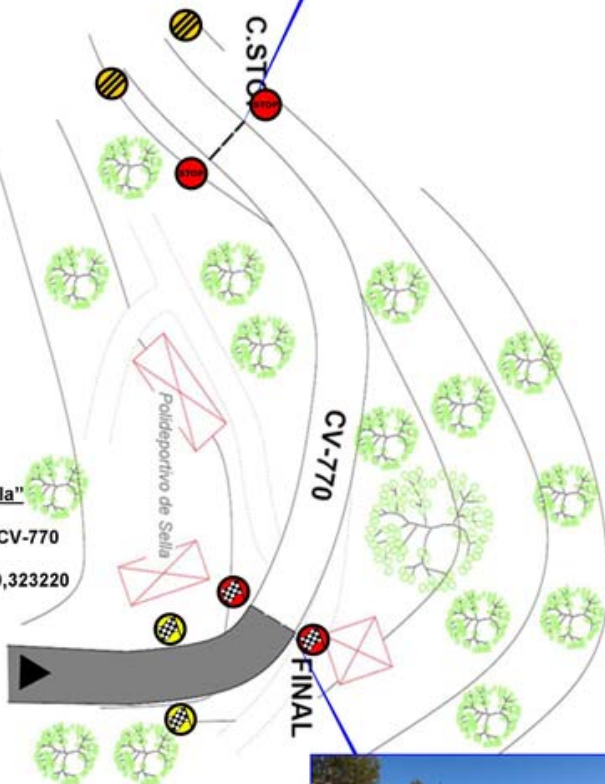




Llegada TC-B "Alcoleja / Sella"

P.K. 16,395 de la carretera CV-770

Posición GPS 38,687382 / -0,323220



Escala Gráfica



10 Metros



DISTANCIA		DIRECCIÓN	INFORMACIONES	Próximo C.H.
Total	Parcial			
0,000	0,000	<p>1 14,838</p>	CV-770 Salida TC-2 "Alcoleja / Sella" P.K. 31,259 Posición GPS 38,667026 / -0,325861	 R-1 39,603
0,816	0,816	<p>2 14,022</p>	CV-770	 R-2 38,787
3,692	2,876	<p>3 11,146</p>	CV-770	 R-3 35,911
5,167	1,475	<p>4 9,671</p>	CV-770	 R-4 34,436
7,021	1,854	<p>5 7,817</p>	CV-770	 R-5 32,582

DISTANCIA		DIRECCIÓN	INFORMACIONES	Próximo C.H.
Total	Parcial			
9,159	2,138	<p>6 5,679</p>	<p>CV-770</p>	30,444
10,935	1,776	<p>7 3,903</p>	<p>CV-770</p>	28,668
12,943	2,008	<p>8 1.895</p>	<p>CV-770</p>	26,660
14,838	1,895	<p>9 0,000</p>	<p>CV-770</p> <p>Llegada TC-2 "Alcoleja / Sella" P.K. 16,395 Posición GPS 38,609872 / -0,278950</p>	24,765
15,066	0,228	<p>10</p>	<p>CV-770</p> <p>(Sella)</p>	24,537

DISTANCIA		DIRECCIÓN	INFORMACIONES	Próximo C.H.
Total	Parcial			
19,305	4,239		CV-770 	20,298
20,589	1,284		CV-770 x CV-758 	19,014
25,825	5,236		CV-758 <p>(Finestrat)</p>	13,778
26,147	0,322		CV-758 <p>(Finestrat)</p>	13,456
32,571	6,424		CV-758 	7,032

TC - 2
Alcoleja / Sella

Reagrup.Asistencia A
La Nucia

de CH: 2 a CH.: 2A

Distancia: 24,765 km Tiempo: 0h 59' Promedio: 40,27 km/h

DISTANCIA		DIRECCIÓN	INFORMACIONES	Próximo C.H.
Total	Parcial			
34,488	1,917	<p>16</p>	<p>CV-758 x CV-70</p> <p>CV-70</p> <p>LA NUCÍA POLOP CALLOSA</p>	5,115
35,645	1,157	<p>17</p>	<p>CV-70</p> <p>CV-70</p> <p>LA NUCÍA POLOP CALLOSA</p>	3,959
36,113	0,468	<p>18</p>	<p>CV-70</p> <p>CV-70</p> <p>LA NUCÍA POLOP CALLOSA</p>	3,490
36,636	0,523	<p>19</p>	<p>CV-70</p> <p>CV-70</p> <p>LA NUCÍA POLOP CALLOSA</p>	2,967
37,480	0,844	<p>20</p>	<p>CV-70</p> <p>E.S. - BP</p> <p>REPOSTAJE AUTORIZADO Estación de Servicio BP</p>	2,123

DISTANCIA		DIRECCIÓN	INFORMACIONES	Próximo C.H.
Total	Parcial			
38,053	0,573	 21	CV-70	1,550
39,179	1,126	 22	CV-70 x Acceso Ciudad Deportiva Ciudad Deportiva Camilo Cano (La Nucía)	0,424
39,603	0,424	 23	 Entrada Parque Reagrupamiento/Asistencia A Ciudad Deportiva Camilo Cano (La Nucía)	0,000

1ª ETAPA

2ª SECCIÓN

PRIMERA SECCIÓN

Sec.	CH	localización	Dist.TC	Dist.Enl	Dist.Tot	Tiempo Impart.	Hora Coche	1er Prom.
1	0	Salida Pol.Camilo Cano - La Nucia					8:30'	
	1			16,196	16,196	0:25'	8:55'	38,87
2	TC 1	(A-1) Benifato / Ares	15,704				8:58'	
	2			5,896	21,600	0:31'	9:29'	41,81
3	TC 2	(B-1) Alcoleja / Sella	14,838				9:32'	
	2A	Reagrup.Asistencia La Nucia		24,765	39,603	0:59'	10:31'	40,27
Fin de la 1ª Sección			30,542	46,857	77,399	2:01'		

SEGUNDA SECCIÓN

Sec.	CH	localización	Dist.TC	Dist.Enl	Dist.Tot	Tiempo Impart.	Hora Coche	1er Prom.
4		Salida Reagrupamiento PA - A (La Nucia)	(30,542)	(46,857)	(77,399)	0:20'	10:51'	
5	1B	Salida Parque de Asistencia					11:11'	
	3			16,196	16,196	0:25'	11:36'	38,87
6	TC 3	(A-2) Benifato / Ares	15,704				11:39'	
7	4			5,896	21,600	0:31'	12:10'	41,81
	TC 4	(B-2) Alcoleja / Sella	14,838				12:13'	
	4A	Reagrup.Asistencia La Nucia		24,765	39,603	0:59'	13:12'	40,27
Fin de la 2ª Sección			30,542	46,857	77,399	2:41'		

TERCERA SECCIÓN

Sec.	CH	localización	Dist.TC	Dist.Enl	Dist.Tot	Tiempo Impart.	Hora Coche	1er Prom.
8		Salida Reagrupamiento PA - B (La Nucia)	(30,542)	(46,857)	(77,399)	1:40'	14:52'	
9	4B	Salida Parque de Asistencia					15:12'	
	5			22,090	22,090	0:35'	15:47'	37,87
10	TC 5	(C-1) Confrides / Ares	7,507				15:50'	
11	6			5,896	13,403	0:18'	16:08'	44,68
	TC 6	(B-3) Alcoleja / Sella	14,838				16:11'	
	6A	Reagrup.Asistencia La Nucia		24,765	39,603	0:55'	17:06'	43,20
Fin de la 3ª Sección			22,345	52,751	75,096	3:54'		

CUARTA SECCIÓN

Sec.	CH	localización	Dist.TC	Dist.Enl	Dist.Tot	Tiempo Impart.	Hora Coche	1er Prom.
12		Salida Reagrupamiento PA - C (La Nucia)	(22,345)	(52,751)	(75,096)	0:15'	17:21'	
13	6B	Salida Parque de Asistencia					17:41'	
	7			13,738	13,738	0:24'	18:05'	34,35
14	TC 7	(D-1) Guadalest / Callosa	9,998				18:08'	
15	7A	Entrada Neutralización Guadalest		17,053	27,051	0:40'	18:48'	40,58
	7B	Salida Neutralización Guadalest		0,000	0,000	0:45'	19:33'	0,00
16	8			1,908	1,908	0:05'	19:38'	22,90
	TC 8	(D-2) Guadalest / Callosa	9,998				19:41'	
17	8A	Entrada Asistencia La Nucia		8,718	18,716	0:29'	20:10'	38,72
	PA - D (La Nucia)		(19,996)	(41,417)	(61,413)	0:10'		
18	8B	Salida Parque de Asistencia					20:20'	
	8C	Podium - Fin de Rallye		0,500	0,500	0:05'	20:25'	6,00
Fin de la 4ª Sección			19,996	41,917	61,913	3:04'		

1ª ETAPA - 2ª SECCIÓN

Salida / Asistencia

TC-3

TC-4

Reagrup/Asistencia

La Nucia

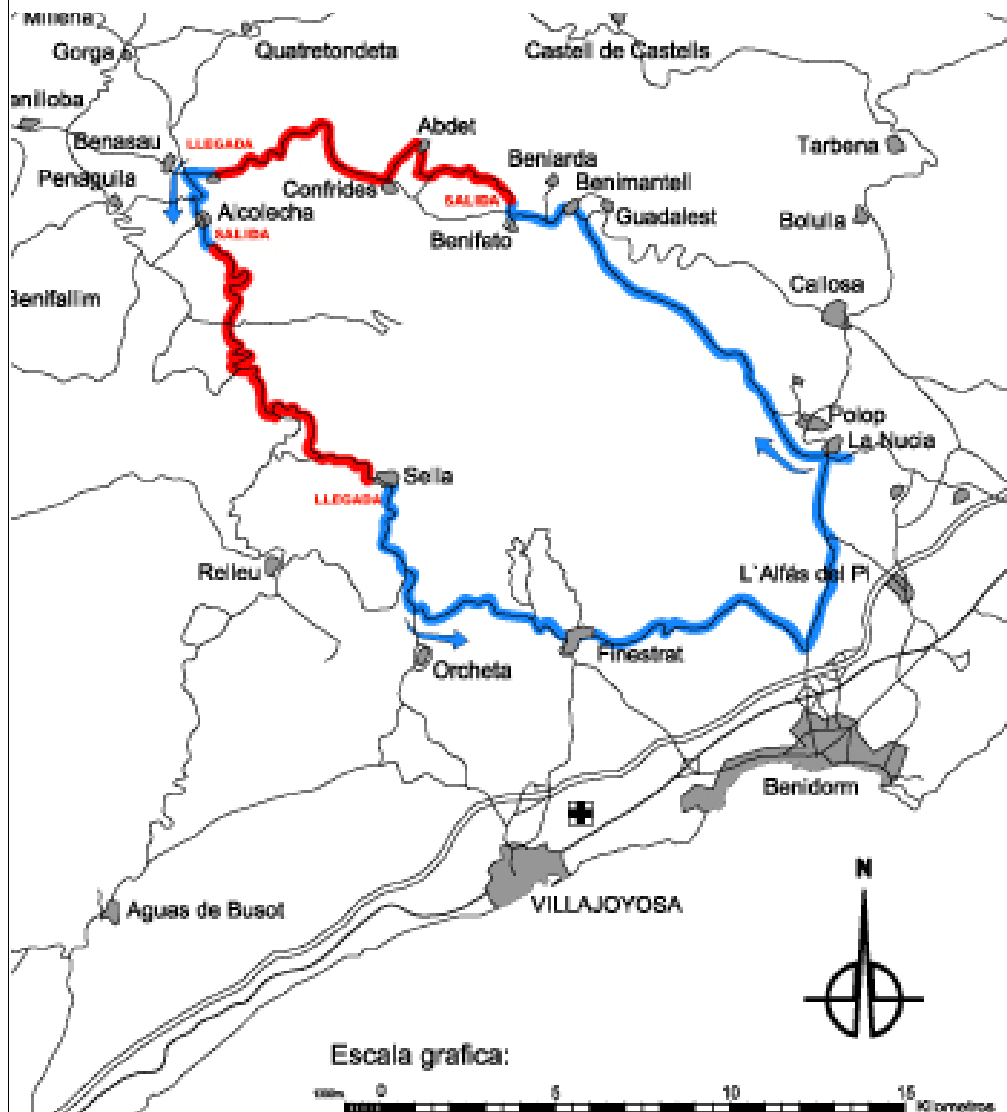
Benifato / Ares

Alcoleja / Sella

La Nucia

15,704 km

14,838 km



Entrada Reagrup.
La Nucía



Salida Asistencia B
La Nucía

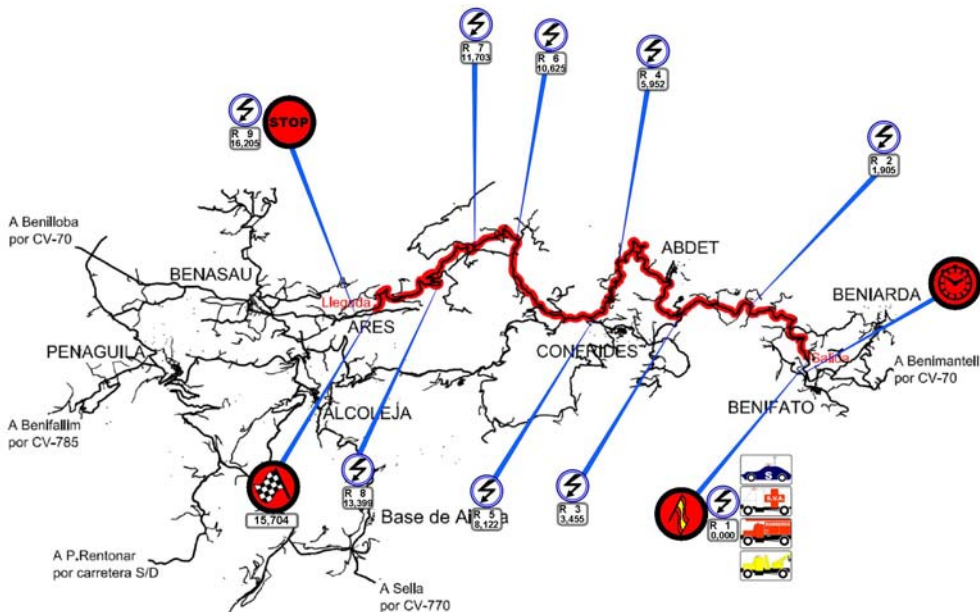
Tiempo Impartido:
00:20' + 00:20'



DISTANCIA		DIRECCIÓN	INFORMACIONES	Próximo C.H.
Total	Parcial			
0,000	0,000	 1	 2B Salida Reagrup. Asistencia A Ciudad Deportiva Camilo Cano (La Nucía)	16,196
0,212	0,212	 2	x CV-70 	15,984
0,661	0,449	 3	CV-70 	15,535
1,276	0,615	 4	CV-70 	14,920
2,222	0,946	 5	CV-70 	13,974

DISTANCIA		DIRECCIÓN	INFORMACIONES	Próximo C.H.
Total	Parcial			
3,257	1,035	 6	CV-70 	12,939
3,998	0,741	 7	CV-70 	12,198
12,433	8,435	 8	CV-70 	3,763
12,763	0,330	 9	CV-70 CV-70 31 (Benimantell)	3,433
14,170	1,407	 10	CV-70 	2,026

DISTANCIA		DIRECCIÓN	INFORMACIONES	Próximo C.H.
Total	Parcial			
15,868	1,698		CV-70 Benifato CV-70 28	0,328
16,196	0,328		CV-70 CH-3 / TC-3 "Benifato / Ares"	0,000
	0,052		CV-70 TC-3 Salida TC-3 "Benifato / Ares" P.K. 27,572 Posición GPS 38,679028 / -0,231265	R-1



TC-A "Benifato / Ares" 15,704 km

Salida: P.K. 27,572 de CV-70
 Por derecha por CV-7560 (Abdet)
 Por izquierda por Ctra.sin denominación (Abdet/Confrides)
 Por derecha por CV-70 (Confrides)

Llegada: P.K. 14,350 de CV-70

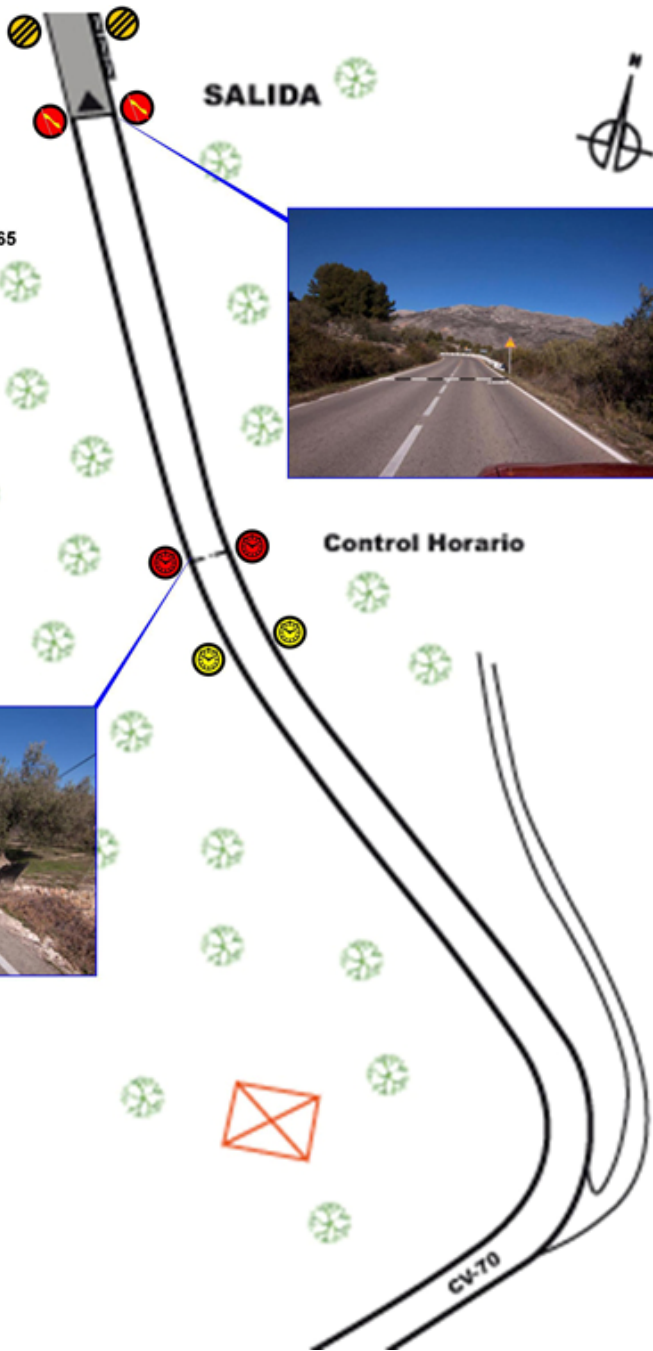
Escala grafica:




Salida TC-A "Benifato / Ares"

P.K. 27,572 de la carretera CV-70

Posición GPS 38,679028 / -0,231265





Llegada TC-A "Benifato / Ares"

P.K. 14,350 de la carretera CV-70

Posición GPS 38,687382 / -0,323220

DISTANCIA		DIRECCIÓN	INFORMACIONES	Próximo C.H.
Total	Parcial			
0,000	0,000	<p>1</p> <p>15,704</p>	<p>CV-70</p> <p>Salida TC-3 "Benifato / Ares" P.K. 27,572 Posición GPS 38,679028 / -0,231265</p>	21,600
1,905	1,905	<p>2</p> <p>13,799</p>	<p>CV-70</p>	19,695
3,455	1,550	<p>3</p> <p>12,249</p>	<p>CV-70 x CV-7560</p>	18,145
4,481	1,026	<p>4</p> <p>11,223</p>	<p>CV-7560 x Ctra. sin denominación</p> <p>CV-7560</p> <p>1</p>	17,119
4,561	0,080	<p>5</p> <p>11,143</p>	<p>C. s/d</p>	17,039

TC - 3
Benifato / Ares

TC - 4
Alcoleja / Sella

Distancia: 21,600 km
Tiempo: 0h 31'
Promedio: 41,81 km/h

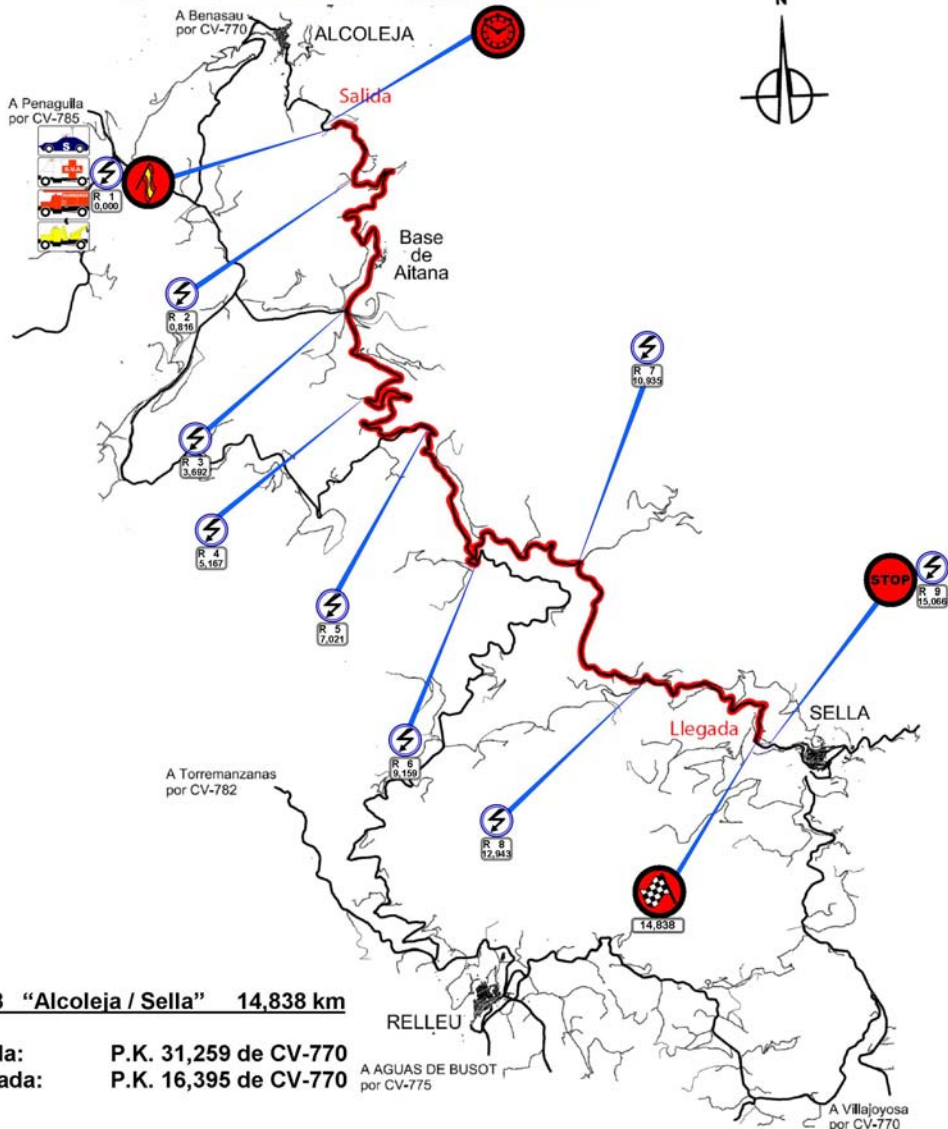
DISTANCIA		DIRECCIÓN	INFORMACIONES	Próximo C.H.
Total	Parcial			
5,952	1,391		C. s/d 	15,648
8,122	2,170		C. s/d x CV-70 ¡¡¡OJO!!! Cruce peligroso 	13,478
10,625	2,503		CV-70 	10,975
11,703	1,078		CV-70 	9,897
13,399	1,696		CV-70 	8,201

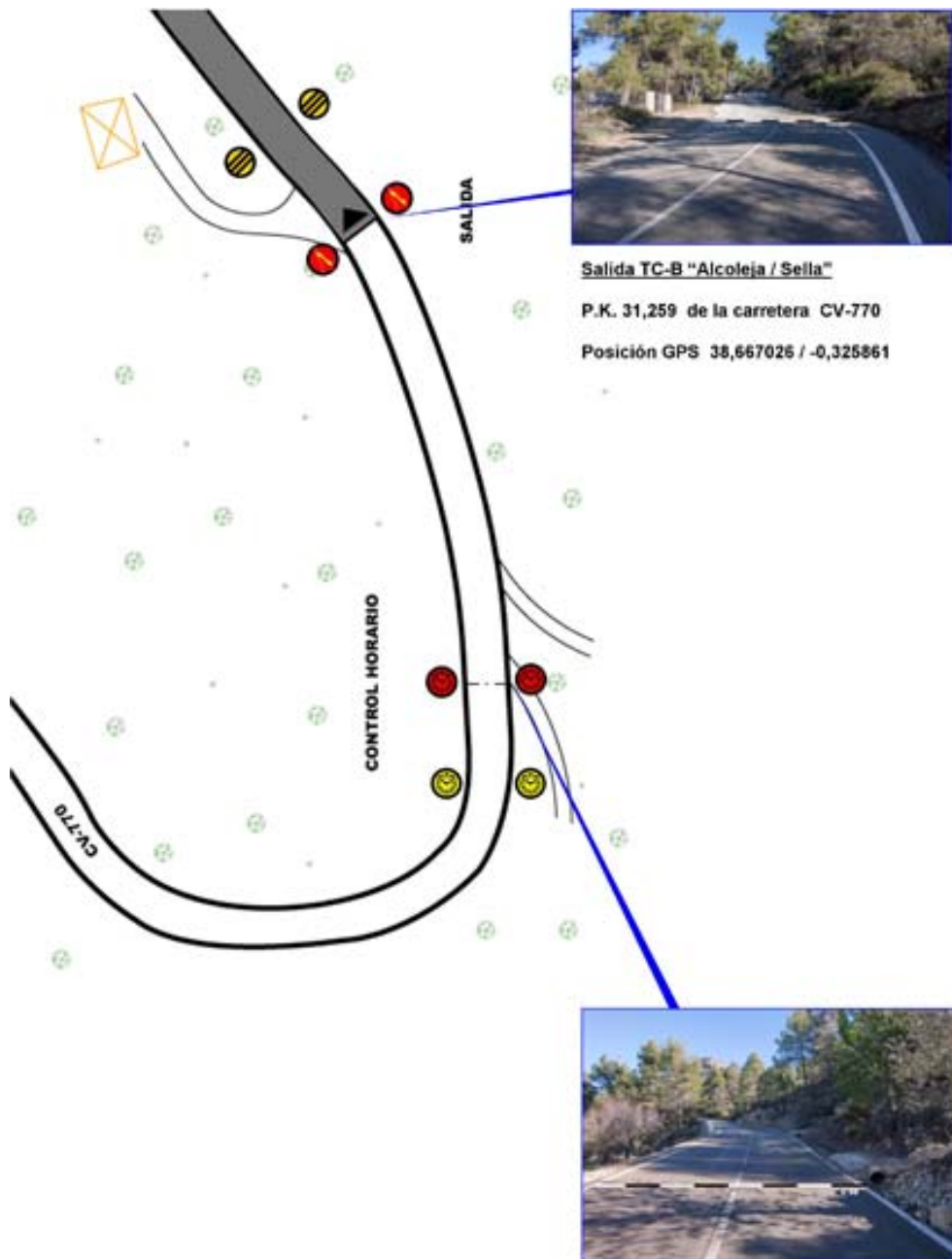
TC - 3
Benifato / Ares

TC - 4
Alcoleja / Sella

Distancia: 21,600 km
Tiempo: 0h 31'
Promedio: 41,81 km/h

DISTANCIA		DIRECCIÓN	INFORMACIONES	Próximo C.H.
Total	Parcial			
21,600	1,910		CV-770 4 CH-4 / TC-4 "Alcoleja / Sella"	0,000
	0,090		CV-770 TC-4 Salida TC-4 "Alcoleja / Sella" P.K. 31,259 Posición GPS 38,667026 / -0,325861	 R-1

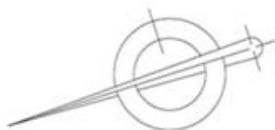




Salida TC-B "Alcoleja / Sella"

P.K. 31,259 de la carretera CV-770

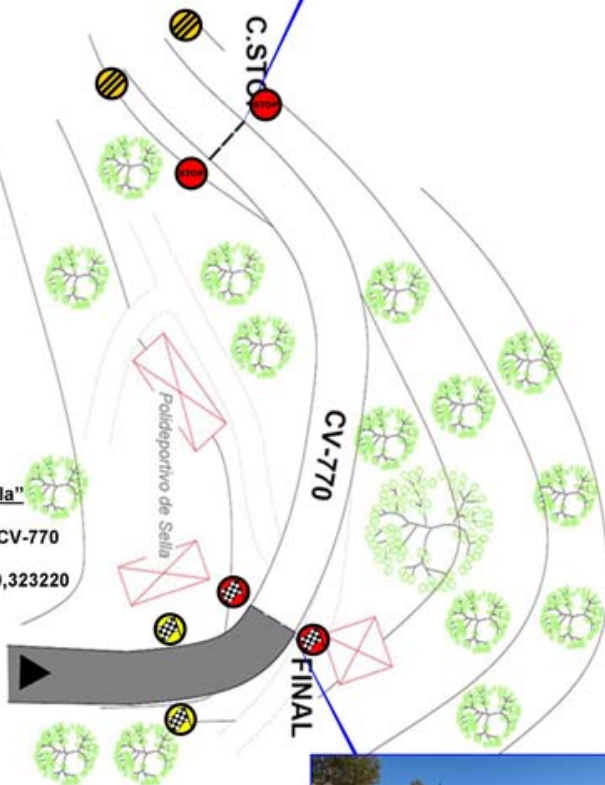
Posición GPS 38,667026 / -0,325861



Llegada TC-B "Alcoleja / Sella"

P.K. 16,395 de la carretera CV-770

Posición GPS 38,687382 / -0,323220



Escala Gráfica



TC - 4
Alcoleja / Sella

Reagrup.Asistencia B
La Nucia

de CH: 4 a CH.: 4A

Distancia: 24,765 km Tiempo: 0h 59' Promedio: 40,27 km/h

DISTANCIA		DIRECCIÓN	INFORMACIONES	Próximo C.H.
Total	Parcial			
0,000	0,000	<p>1 14,838</p>	CV-770 Salida TC-4 "Alcoleja / Sella" P.K. 31,259 Posición GPS 38,667026 / -0,325861	 R-1 39,603
0,816	0,816	<p>2 14,022</p>	CV-770	 R-2 38,787
3,692	2,876	<p>3 11,146</p>	CV-770 	 R-3 35,911
5,167	1,475	<p>4 9,671</p>	CV-770	 R-4 34,436
7,021	1,854	<p>5 7,817</p>	CV-770 	 R-5 32,582

TC - 4
Alcoleja / Sella

Reagrup.Asistencia B
La Nucia

de CH: 4 a CH.: 4A

Distancia: 24,765 km
Tiempo: 0h 59'
Promedio: 40,27 km/h

DISTANCIA		DIRECCIÓN	INFORMACIONES	Próximo C.H.
Total	Parcial			
9,159	2,138	<p>6 5,679</p>	<p>CV-770</p> <p>R-6</p>	30,444
10,935	1,776	<p>7 3,903</p>	<p>CV-770</p> <p>R-7</p>	28,668
12,943	2,008	<p>8 1.895</p>	<p>CV-770</p> <p>R-8</p>	26,660
14,838	1,895	<p>9 0,000</p>	<p>CV-770</p> <p>TC-4</p> <p>Llegada TC-4 "Alcoleja / Sella" P.K. 16,395 Posición GPS 38,609872 / -0,278950</p>	24,765
15,066	0,228	<p>10</p>	<p>CV-770</p> <p>TC-4</p> <p>(Sella)</p> <p>R-9</p>	24,537

TC - 4
Alcoleja / Sella

Reagrup.Asistencia B
La Nucia

de CH: 4 a CH.: 4A

Distancia: 24,765 km Tiempo: 0h 59' Promedio: 40,27 km/h

DISTANCIA		DIRECCIÓN	INFORMACIONES	Próximo C.H.
Total	Parcial			
19,305	4,239	<p>11</p>	<p>CV-770</p>	20,298
20,589	1,284	<p>12</p>	<p>CV-770 x CV-758</p>	19,014
25,825	5,236	<p>13</p>	<p>CV-758</p> <p>(Finestrat)</p>	13,778
26,147	0,322	<p>14</p>	<p>CV-758</p> <p>(Finestrat)</p>	13,456
32,571	6,424	<p>15</p>	<p>CV-758</p>	7,032

TC - 4
Alcoleja / Sella

Reagrup.Asistencia B
La Nucia

de CH: 4 a CH.: 4A

Distancia: 24,765 km Tiempo: 0h 59' Promedio: 40,27 km/h

DISTANCIA		DIRECCIÓN	INFORMACIONES	Próximo C.H.
Total	Parcial			
34,488	1,917	 16	CV-758 x CV-70 	5,115
35,645	1,157	 17	CV-70 	3,959
36,113	0,468	 18	CV-70 	3,490
36,636	0,523	 19	CV-70 	2,967
37,480	0,844	 20	CV-70 REPOSTAJE AUTORIZADO Estación de Servicio BP	2,123

TC - 4
Alcoleja / Sella

Reagrup.Asistencia B
La Nucía

de CH: 4 a CH.: 4A

Distancia: 24,765 km Tiempo: 0h 59' Promedio: 40,27 km/h

DISTANCIA		DIRECCIÓN	INFORMACIONES	Próximo C.H.
Total	Parcial			
38,053	0,573	 21	CV-70	1,550
39,179	1,126	 22	CV-70 x Acceso Ciudad Deportiva Ciudad Deportiva Camilo Cano (La Nucía)	0,424
39,603	0,424	 23	 Entrada Parque Reagrupamiento/Asistencia B Ciudad Deportiva Camilo Cano (La Nucía)	0,000

1ª ETAPA

3ª SECCIÓN

PRIMERA SECCIÓN

Sec.	CH	localización	Dist.TC	Dist.Enl	Dist.Tot	Tiempo Impart.	Hora Coche	1er Prom.
1	0	Salida Pol.Camilo Cano - La Nucia					8:30'	
	1			16,196	16,196	0:25'	8:55'	38,87
2	TC 1	(A-1) Benifato / Ares	15,704				8:58'	
	2			5,896	21,600	0:31'	9:29'	41,81
3	TC 2	(B-1) Alcoleja / Sella	14,838				9:32'	
	2A	Reagrup.Asistencia La Nucia		24,765	39,603	0:59'	10:31'	40,27
Fin de la 1ª Sección			30,542	46,857	77,399	2:01'		

SEGUNDA SECCIÓN

Sec.	CH	localización	Dist.TC	Dist.Enl	Dist.Tot	Tiempo Impart.	Hora Coche	1er Prom.
4		Salida Reagrupamiento PA - A (La Nucia)	(30,542)	(46,857)	(77,399)	0:20'	10:51'	
5	1B	Salida Parque de Asistencia					11:11'	
	3			16,196	16,196	0:25'	11:36'	38,87
6	TC 3	(A-2) Benifato / Ares	15,704				11:39'	
	4			5,896	21,600	0:31'	12:10'	41,81
7	TC 4	(B-2) Alcoleja / Sella	14,838				12:13'	
	4A	Reagrup.Asistencia La Nucia		24,765	39,603	0:59'	13:12'	40,27
Fin de la 2ª Sección			30,542	46,857	77,399	2:41'		

TERCERA SECCIÓN

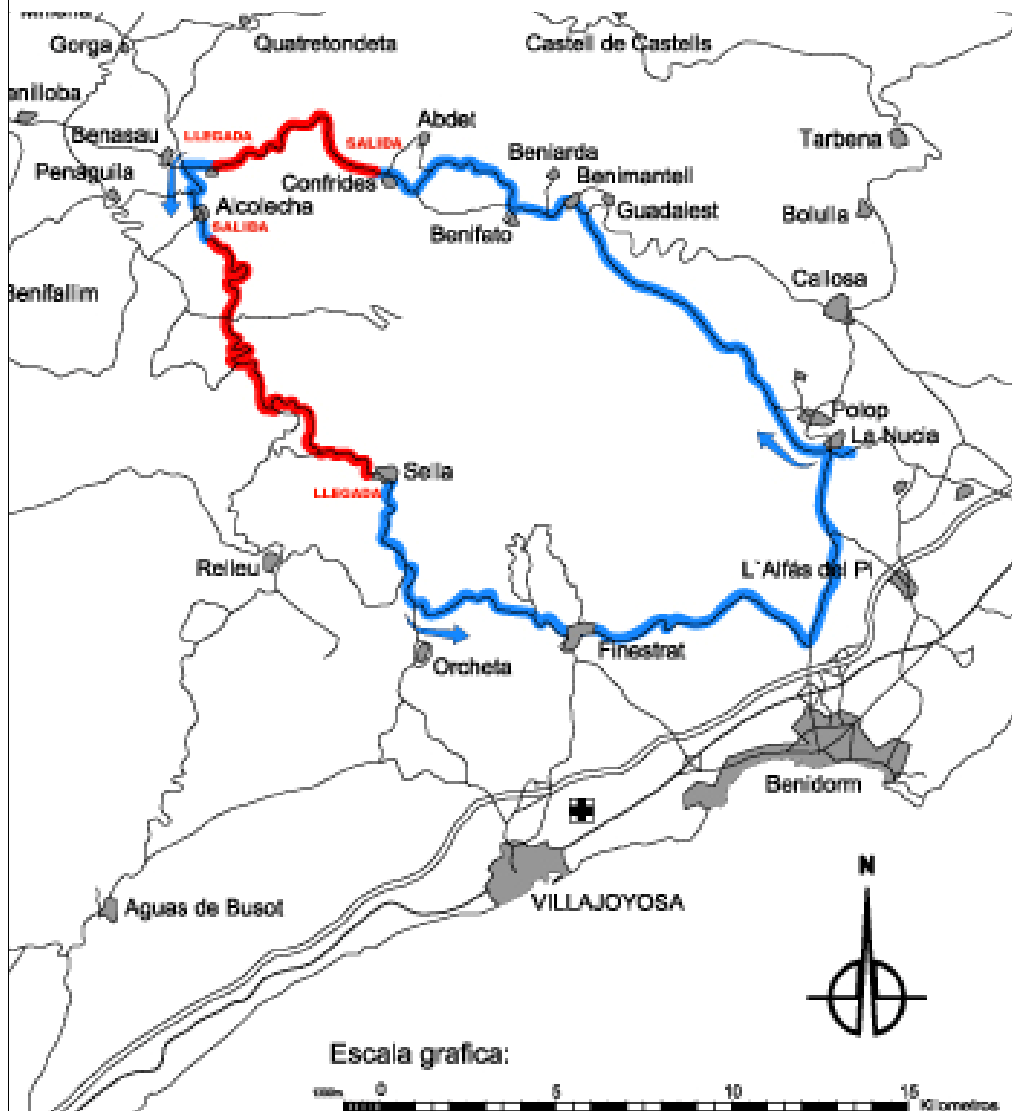
Sec.	CH	localización	Dist.TC	Dist.Enl	Dist.Tot	Tiempo Impart.	Hora Coche	1er Prom.
8		Salida Reagrupamiento PA - B (La Nucia)	(30,542)	(46,857)	(77,399)	1:40'	14:52'	
	4B	Salida Parque de Asistencia					15:12'	
9	5			22,090	22,090	0:35'	15:47'	37,87
	TC 5	(C-1) Confrides / Ares	7,507				15:50'	
10	6			5,896	13,403	0:18'	16:08'	44,68
	TC 6	(B-3) Alcoleja / Sella	14,838				16:11'	
11	6A	Reagrup.Asistencia La Nucia		24,765	39,603	0:55'	17:06'	43,20
	Fin de la 3ª Sección			22,345	52,751	75,096	3:54'	

CUARTA SECCIÓN

Sec.	CH	localización	Dist.TC	Dist.Enl	Dist.Tot	Tiempo Impart.	Hora Coche	1er Prom.
12		Salida Reagrupamiento PA - C (La Nucia)	(22,345)	(52,751)	(75,096)	0:15'	17:21'	
	6B	Salida Parque de Asistencia					17:41'	
13	7			13,738	13,738	0:24'	18:05'	34,35
	TC 7	(D-1) Guadalest / Callosa	9,998				18:08'	
14	7A	Entrada Neutralización Guadalest		17,053	27,051	0:40'	18:48'	40,58
	7B	Salida Neutralización Guadalest		0,000	0,000	0:45'	19:33'	0,00
15	8			1,908	1,908	0:05'	19:38'	22,90
	TC 8	(D-2) Guadalest / Callosa	9,998				19:41'	
16	8A	Entrada Asistencia La Nucia		8,718	18,716	0:29'	20:10'	38,72
	PA - D (La Nucia)		(19,996)	(41,417)	(61,413)	0:10'		
18	8B	Salida Parque de Asistencia					20:20'	
	8C	Podium - Fin de Rallye		0,500	0,500	0:05'	20:25'	6,00
Fin de la 4ª Sección			19,996	41,917	61,913	3:04'		

1ª ETAPA - 3ª SECCIÓN

Salida / Asistencia	La Núcia	
TC-3	Confrides / Ares	7,507 km
TC-4	Alcoleja / Sella	14,838 km
Reagrup/Asistencia	La Núcia	



Entrada Reagrup.
La Nucía

Salida Asistencia B
La Nucía

de CH: 4A a CH.: 4B

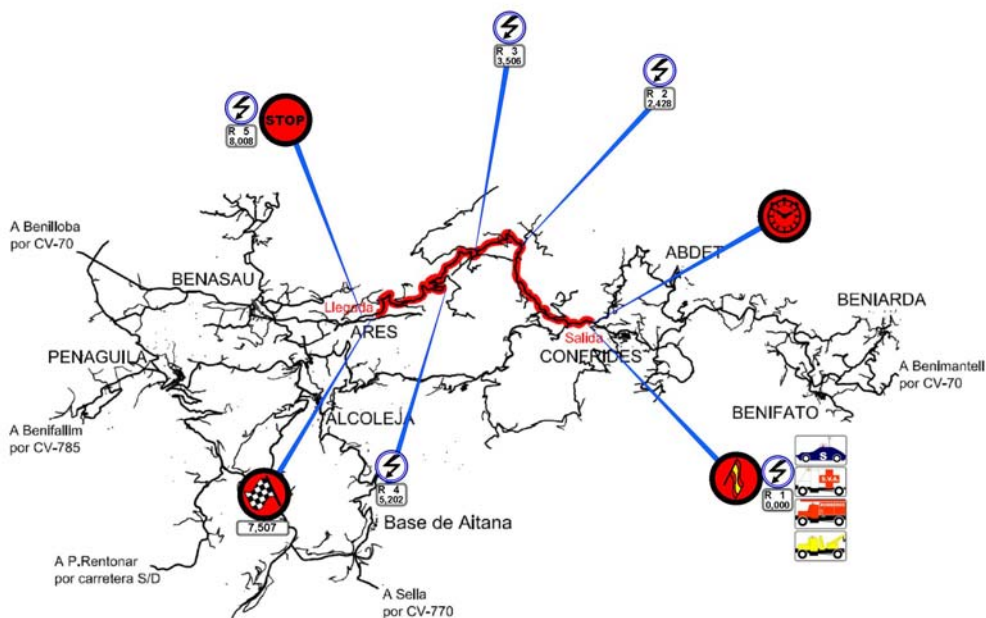
Tiempo Impartido:
01:40' + 00:20'



DISTANCIA		DIRECCIÓN	INFORMACIONES	Próximo C.H.
Total	Parcial			
0,000	0,000	 1	 4B Salida Reagrup. Asistencia B Ciudad Deportiva Camilo Cano (La Nucía)	22,090
0,212	0,212	 2	x CV-70 	21,878
0,661	0,449	 3	CV-70 	21,429
1,276	0,615	 4	CV-70 	20,814
2,222	0,946	 5	CV-70 	19,868

DISTANCIA		DIRECCIÓN	INFORMACIONES	Próximo C.H.
Total	Parcial			
3,257	1,035	<p>6</p>	<p>CV-70</p> <p>BENIMANTELL GUADALEST ALCOI</p>	18,833
3,998	0,741	<p>7</p>	<p>CV-70</p> <p>BENIMANTELL GUADALEST ALCOI</p>	18,092
12,433	8,435	<p>8</p>	<p>CV-70</p> <p>BENIMANTELL ALCOI</p>	9,657
12,763	0,330	<p>9</p>	<p>CV-70</p> <p>ALCOI</p> <p>CV-70</p> <p>31</p> <p>(Benimantell)</p>	9,327
14,170	1,407	<p>10</p>	<p>CV-70</p> <p>ALCOI 33</p>	7,920

DISTANCIA		DIRECCIÓN	INFORMACIONES	Próximo C.H.
Total	Parcial			
15,868	1,698		CV-70 Benifato CV-70 	6,222
19,737	3,869		CV-70 	2,353
21,649	1.912		CV-70 Travesía Población (Confrides)	0,441
22,090	0,441		CV-70 	0,000
	0,069		CV-70 TC-5 Salida TC-5 "Confrides / Ares" P.K. 21,798 Posición GPS 38,686508 / -0,276144	
			R-1	




TC-C “Confrides / Ares” 7,507 km

Salida: P.K. 21,798 de CV-70

Llegada: P.K. 14,350 de CV-70

Escala grafica:

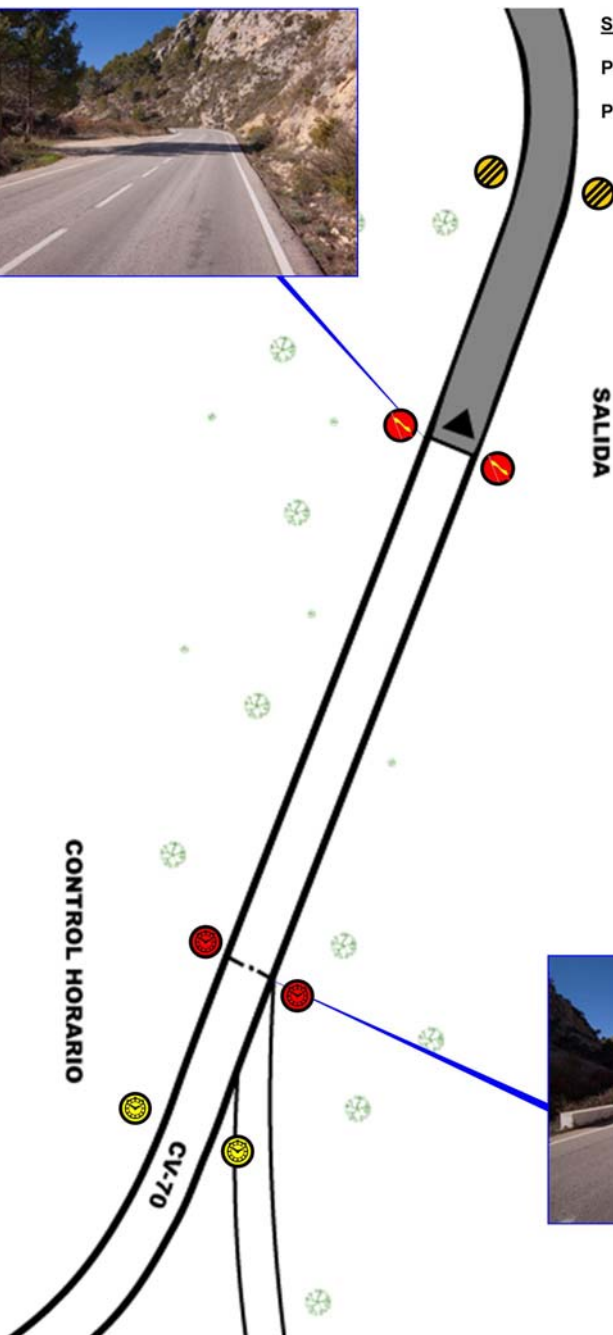




Salida TC-C "Confrides / Ares"

P.K. 21n798 de la carretera CV-70

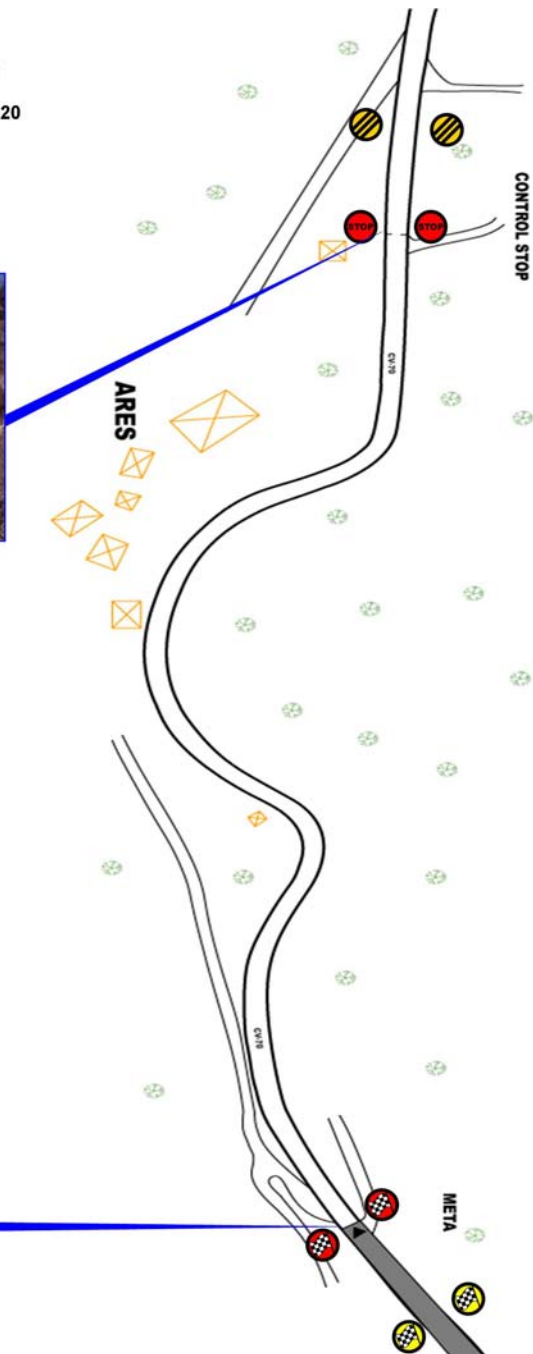
Posición GPS 38,686508 / -0,276144



Llegada TC-C "Confrides / Ares"

P.K. 14,350 de la carretera CV-70

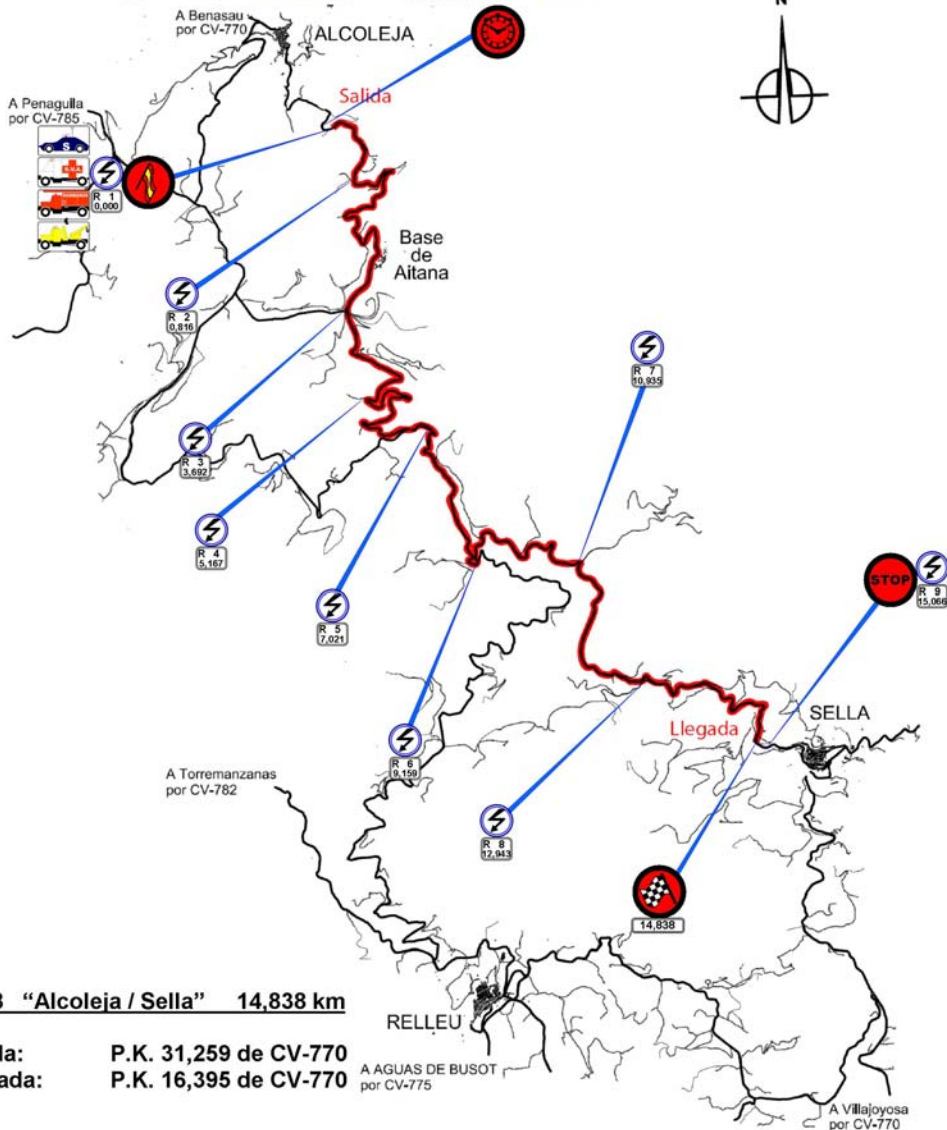
Posición GPS 38,687382 / -0,323220



DISTANCIA		DIRECCIÓN	INFORMACIONES	Próximo C.H.
Total	Parcial			
0,000	0,000	<p>1</p> <p>7,507</p>	CV-70 Salida TC-5 "Confrides / Ares" P.K. 21,798 Posición GPS 38,686508 / -0,276144	13,403
2,428	2,428	<p>2</p> <p>5,079</p>	CV-70 	10,975
3,506	1,078	<p>3</p> <p>4,001</p>	CV-70 	9,897
5,202	1,696	<p>4</p> <p>2,305</p>	CV-70 	8,201
7,507	2,305	<p>5</p> <p>0,000</p>	CV-70 Llegada TC-5 "Confrides / Ares" P.K. 14,350 Posición GPS 38,687382 / -0,323220	5,896

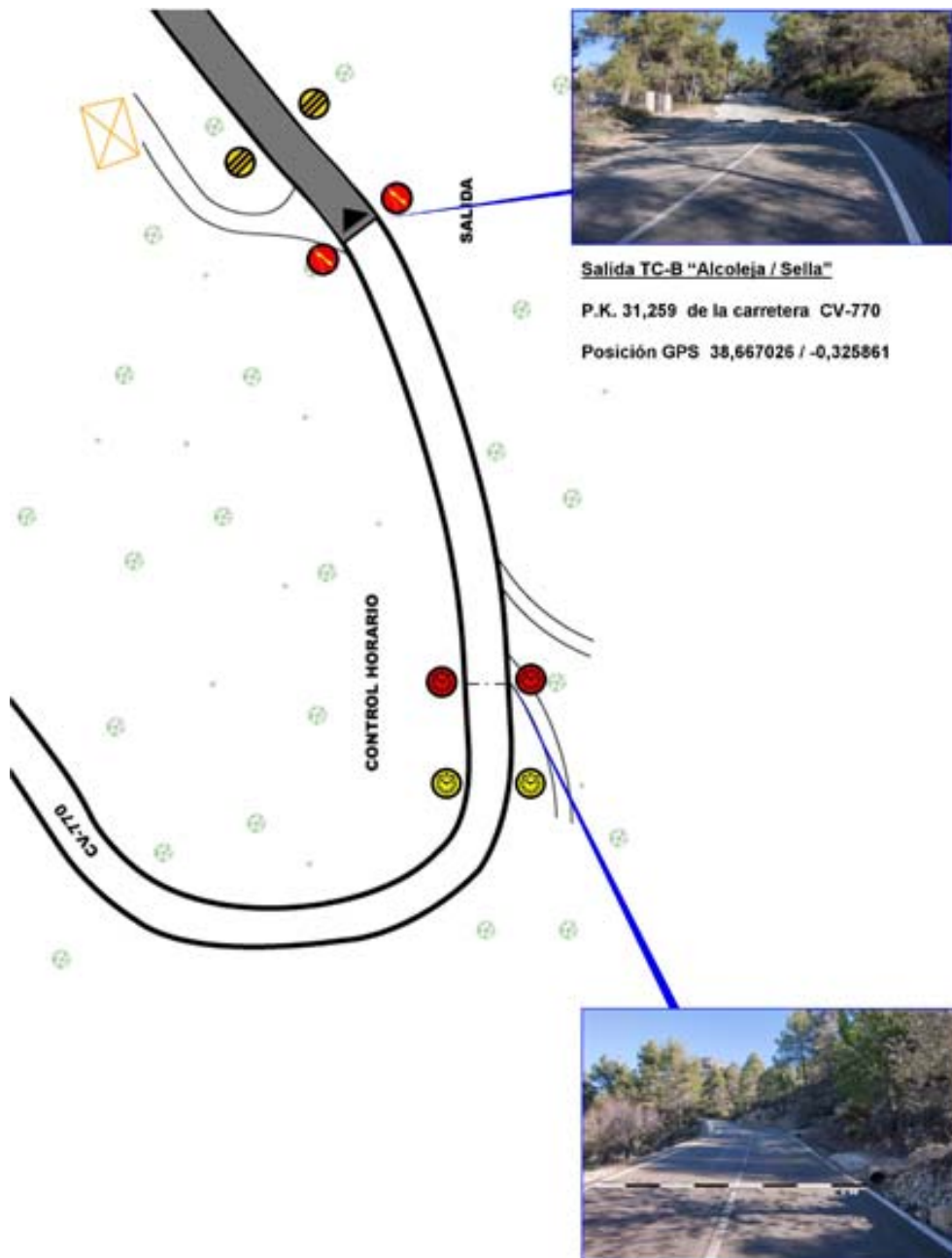
DISTANCIA		DIRECCIÓN	INFORMACIONES	Próximo C.H.
Total	Parcial			
8,008	0,501	<p>6</p>	<p>CV-70</p>	5,395
9,063	1,055	<p>7</p>	<p>CV-70 x CV-770</p>	4,340
10,763	1,700	<p>8</p>	<p>CV-770</p>	2,640
11,493	0,730	<p>9</p>	<p>CV-770</p> <p>Travesía Población !!!OJO!!! Calles muy estrechas</p>	1,910
13,403	1,910	<p>10</p>	<p>CV-770</p> <p>CH-6 / TC-6 "Alcoleja / Sella"</p>	0,000

DISTANCIA		DIRECCIÓN	INFORMACIONES	Próximo C.H.
Total	Parcial			
	0,090		<p>CV-770</p> <p>Salida TC-6 "Alcolea / Sella" P.K. 31,259 Posición GPS 38,667026 / -0,325861</p>	
		11		



TC-B "Alcoleja / Sella" 14,838 km

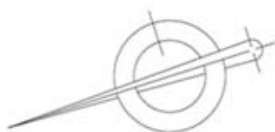
Salida: P.K. 31,259 de CV-770
Llegada: P.K. 16,395 de CV-770



Salida TC-B "Alcoleja / Sella"

P.K. 31,259 de la carretera CV-770

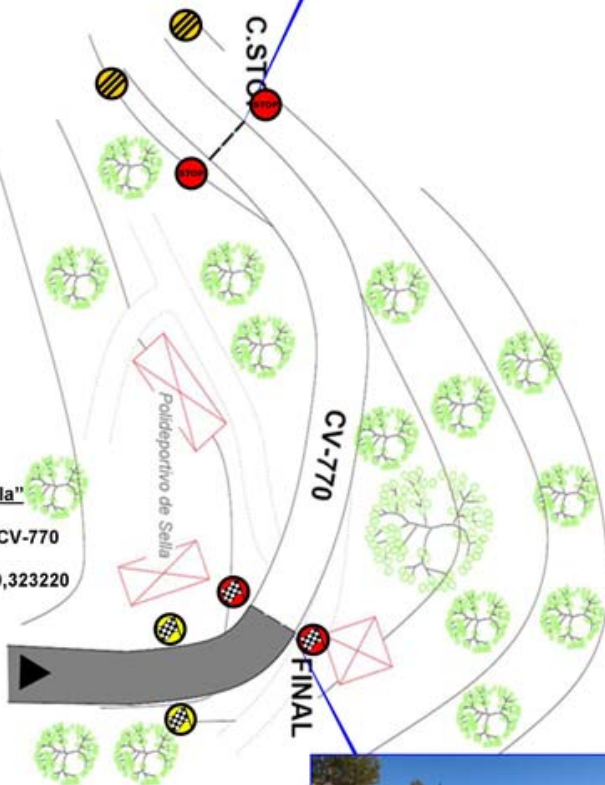
Posición GPS 38,667026 / -0,325861



Llegada TC-B "Alcoleja / Sella"

P.K. 16,395 de la carretera CV-770

Posición GPS 38,687382 / -0,323220



Escala Gráfica



TC - 6
Alcoleja / Sella

Reagrup.Asistencia C
La Nucia

de CH: 6 a CH.: 6A

Distancia: 24,765 km Tiempo: 0h 59' Promedio: 40,27 km/h

DISTANCIA		DIRECCIÓN	INFORMACIONES	Próximo C.H.
Total	Parcial			
0,000	0,000		CV-770 TC-6 Salida TC-6 "Alcoleja / Sella" P.K. 31,259 Posición GPS 38,667026 / -0,325861	 R-1 39,603
0,816	0,816		CV-770	 R-2 38,787
3,692	2,876		CV-770 11 SELLA 27 LA VILA JOIOSA	 R-3 35,911
5,167	1,475		CV-770	 R-4 34,436
7,021	1,854		CV-770 RELLEU 13 SELLA 9	 R-5 32,582

TC - 6
Alcoleja / Sella

Reagrup.Asistencia C
La Nucia

de CH: 6 a CH.: 6A

Distancia: 24,765 km
Tiempo: 0h 59'
Promedio: 40,27 km/h

DISTANCIA		DIRECCIÓN	INFORMACIONES	Próximo C.H.
Total	Parcial			
9,159	2,138	<p>6 5,679</p>	<p>CV-770</p> <p>R-6</p>	30,444
10,935	1,776	<p>7 3,903</p>	<p>CV-770</p> <p>R-7</p>	28,668
12,943	2,008	<p>8 1.895</p>	<p>CV-770</p> <p>R-8</p>	26,660
14,838	1,895	<p>9 0,000</p>	<p>CV-770</p> <p>Llegada TC-6 "Alcoleja / Sella" P.K. 16,395 Posición GPS 38,609872 / -0,278950</p>	24,765
15,066	0,228	<p>10</p>	<p>CV-770</p> <p>(Sella)</p> <p>R-9</p>	24,537

TC - 6
Alcoleja / Sella

Reagrup.Asistencia C
La Nucia

de CH: 6 a CH.: 6A

Distancia: 24,765 km Tiempo: 0h 59' Promedio: 40,27 km/h

DISTANCIA		DIRECCIÓN	INFORMACIONES	Próximo C.H.
Total	Parcial			
19,305	4,239	<p>11</p>	<p>CV-770</p>	20,298
20,589	1,284	<p>12</p>	<p>CV-770 x CV-758</p>	19,014
25,825	5,236	<p>13</p>	<p>CV-758</p> <p>(Finestrat)</p>	13,778
26,147	0,322	<p>14</p>	<p>CV-758</p> <p>(Finestrat)</p>	13,456
32,571	6,424	<p>15</p>	<p>CV-758</p>	7,032

TC - 6
Alcoleja / Sella

Reagrup.Asistencia C
La Nucia

de CH: 6 a CH.: 6A

Distancia: 24,765 km Tiempo: 0h 59' Promedio: 40,27 km/h

DISTANCIA		DIRECCIÓN	INFORMACIONES	Próximo C.H.
Total	Parcial			
34,488	1,917	 16	CV-758 x CV-70 	5,115
35,645	1,157	 17	CV-70 	3,959
36,113	0,468	 18	CV-70 	3,490
36,636	0,523	 19	CV-70 	2,967
37,480	0,844	 20	CV-70 REPOSTAJE AUTORIZADO Estación de Servicio BP	2,123

TC - 6
Alcoleja / Sella

Reagrup.Asistencia C
La Nucía

de CH: 6 a CH.: 6A

Distancia: 24,765 km Tiempo: 0h 59' Promedio: 40,27 km/h

DISTANCIA		DIRECCIÓN	INFORMACIONES	Próximo C.H.
Total	Parcial			
38,053	0,573	<p>21</p>	CV-70	1,550
39,179	1,126	<p>22</p>	CV-70 x Acceso Ciudad Deportiva Ciudad Deportiva Camilo Cano (La Nucía)	0,424
39,603	0,424	<p>23</p>	<p>6A Entrada Parque Reagrupamiento/Asistencia C Ciudad Deportiva Camilo Cano (La Nucía)</p>	0,000

1ª ETAPA

4ª SECCIÓN

PRIMERA SECCIÓN	Sec.	CH	localización	Dist.TC	Dist.Enl	Dist.Tot	Tiempo Impart.	Hora Coche	1er Prom. Km/h
	1	0		Salida Pol.Camilo Cano - La Nucia					8:30'
	1				16,196	16,196	0:25'	8:55'	38,87
2	TC 1	(A-1)	Benifato / Ares	15,704				8:58'	
	2				5,896	21,600	0:31'	9:29'	41,81
3	TC 2	(B-1)	Alcoleja / Sella	14,838				9:32'	
	2A		Reagrup.Asistencia La Nucia		24,765	39,603	0:59'	10:31'	40,27
Fin de la 1ª Sección				30,542	46,857	77,399	2:01'		
SEGUNDA SECCIÓN	Sec.	CH	localización	Dist.TC	Dist.Enl	Dist.Tot	Tiempo Impart.	Hora Coche	1er Prom. Km/h
	4		Salida Reagrupamiento PA - A (La Nucia)	(30,542)	(46,857)	(77,399)	0:20'	10:51'	
5	1B		Salida Parque de Asistencia					11:11'	
	3				16,196	16,196	0:25'	11:36'	38,87
6	TC 3	(A-2)	Benifato / Ares	15,704				11:39'	
	4				5,896	21,600	0:31'	12:10'	41,81
7	TC 4	(B-2)	Alcoleja / Sella	14,838				12:13'	
	4A		Reagrup.Asistencia La Nucia		24,765	39,603	0:59'	13:12'	40,27
Fin de la 2ª Sección				30,542	46,857	77,399	2:41'		
TERCERA SECCIÓN	Sec.	CH	localización	Dist.TC	Dist.Enl	Dist.Tot	Tiempo Impart.	Hora Coche	1er Prom. Km/h
	8		Salida Reagrupamiento PA - B (La Nucia)	(30,542)	(46,857)	(77,399)	1:40'	14:52'	
9	4B		Salida Parque de Asistencia					15:12'	
	5				22,090	22,090	0:35'	15:47'	37,87
10	TC 5	(C-1)	Confrides / Ares	7,507				15:50'	
	6				5,896	13,403	0:18'	16:08'	44,68
11	TC 6	(B-3)	Alcoleja / Sella	14,838				16:11'	
	6A		Reagrup.Asistencia La Nucia		24,765	39,603	0:55'	17:06'	43,20
Fin de la 3ª Sección				22,345	52,751	75,096	3:54'		
CUARTA SECCIÓN	Sec.	CH	localización	Dist.TC	Dist.Enl	Dist.Tot	Tiempo Impart.	Hora Coche	1er Prom. Km/h
	12		Salida Reagrupamiento PA - C (La Nucia)	(22,345)	(52,751)	(75,096)	0:15'	17:21'	
13	6B		Salida Parque de Asistencia					17:41'	
	7				13,738	13,738	0:24'	18:05'	34,35
14	TC 7	(D-1)	Guadalest / Callosa	9,998				18:08'	
	7A		Entrada Neutralización Guadalest		17,053	27,051	0:40'	18:48'	40,58
	7B		Salida Neutralización Guadalest		0,000	0,000	0:45'	19:33'	0,00
15					1,908	1,908	0:05'	19:38'	22,90
16	TC 8	(D-2)	Guadalest / Callosa	9,998				19:41'	
	8A		Entrada Asistencia La Nucia		8,718	18,716	0:29'	20:10'	38,72
17			PA - D (La Nucia)	(19,996)	(41,417)	(61,413)	0:10		
18	8B		Salida Parque de Asistencia					20:20'	
	8C		Podium - Fin de Rallye		0,500	0,500	0:05'	20:25'	6,00
Fin de la 4ª Sección				19,996	41,917	61,913	3:04'		

1ª ETAPA - 4ª SECCIÓN

Salida / Asistencia

TC-7

TC-8

Asistencia

La Nucia

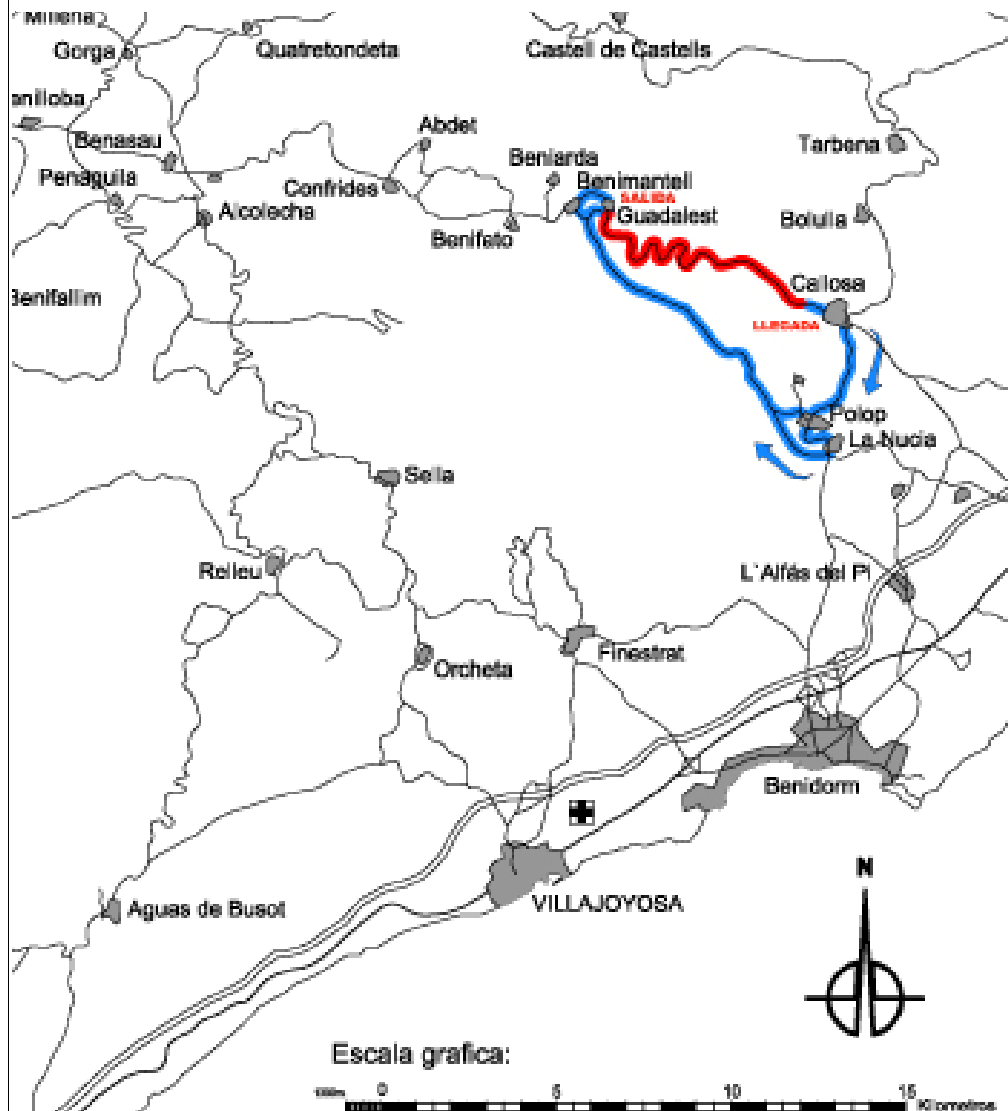
Guadalest / Callosa

9,998 km

Guadalest / Callosa

9,998 km

La Nucia



Entrada Reagrup.
La Nucía



Salida Asistencia C
La Nucía

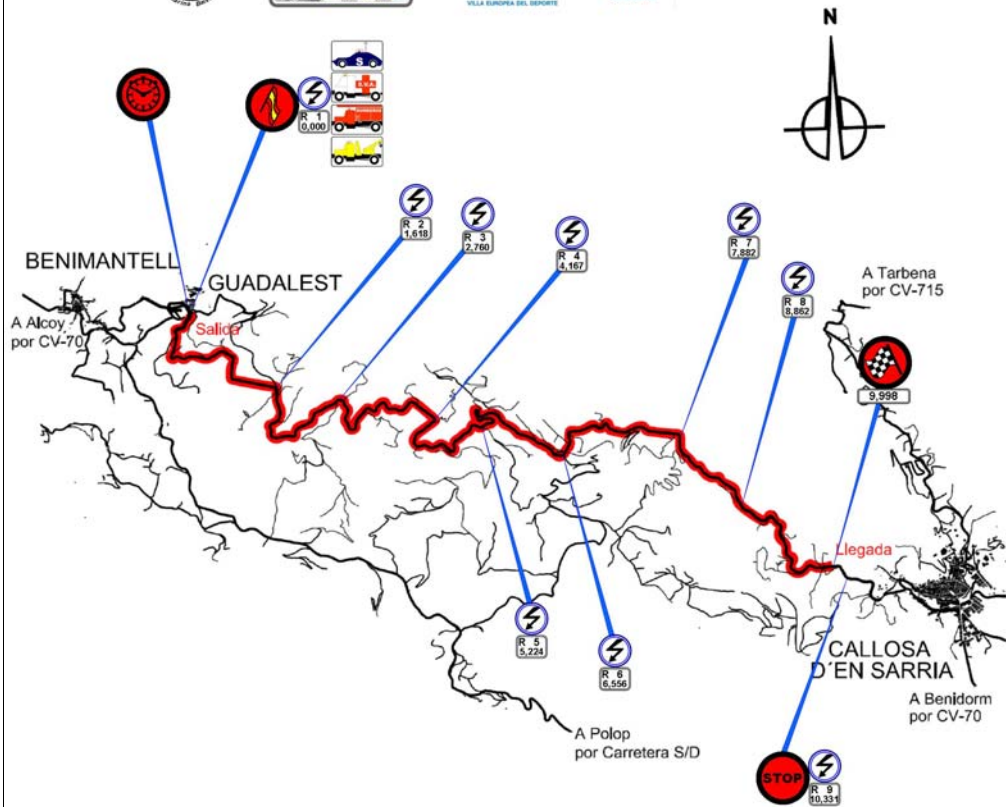
Tiempo Impartido:
00:15' + 00:20'



DISTANCIA		DIRECCIÓN	INFORMACIONES	Próximo C.H.
Total	Parcial			
0,000	0,000	 1	 6B Salida Reagrup. Asistencia C Ciudad Deportiva Camilo Cano (La Nucía)	13,755
0,212	0,212	 2	x CV-70 BENIMANTELL GUADALEST ALCOI	13,543
0,661	0,449	 3	CV-70 POLOP BENIMANTELL GUADALEST ALCOI	13,094
1,276	0,615	 4	CV-70 POLOP BENIMANTELL GUADALEST ALCOI	12,479
2,222	0,946	 5	CV-70 BENIMANTELL GUADALEST ALCOI	11,533

DISTANCIA		DIRECCIÓN	INFORMACIONES	Próximo C.H.
Total	Parcial			
3,257	1,035	 6	CV-70 	10,498
3,998	0,741	 7	CV-70 	9,757
12,433	8,435	 8	CV-70 	1,322
12,763	0,330	 9	CV-70 x CV-755 CV-755 0 (Benimantell)	0,992
13,548	0,785	 10	CV-755 (Castell de Guadalest)	0,207

DISTANCIA		DIRECCIÓN	INFORMACIONES	Próximo C.H.
Total	Parcial			
13,755	0.207		CV-755 7 CH-7 / TC-7 "Guadalest / Callosa" (Castell de Guadalest)	0,000
	0,054		CV-755 TC-7 Salida TC-7 "Guadalest / Callosa" P.K. 1,010 Posición GPS 38,675383 / -0,198601 	



TC-D "Guadalest / Callosa" 9,998 km

Salida: P.K. 1,010 de CV-755

Llegada: P.K. 10,988 de CV-755

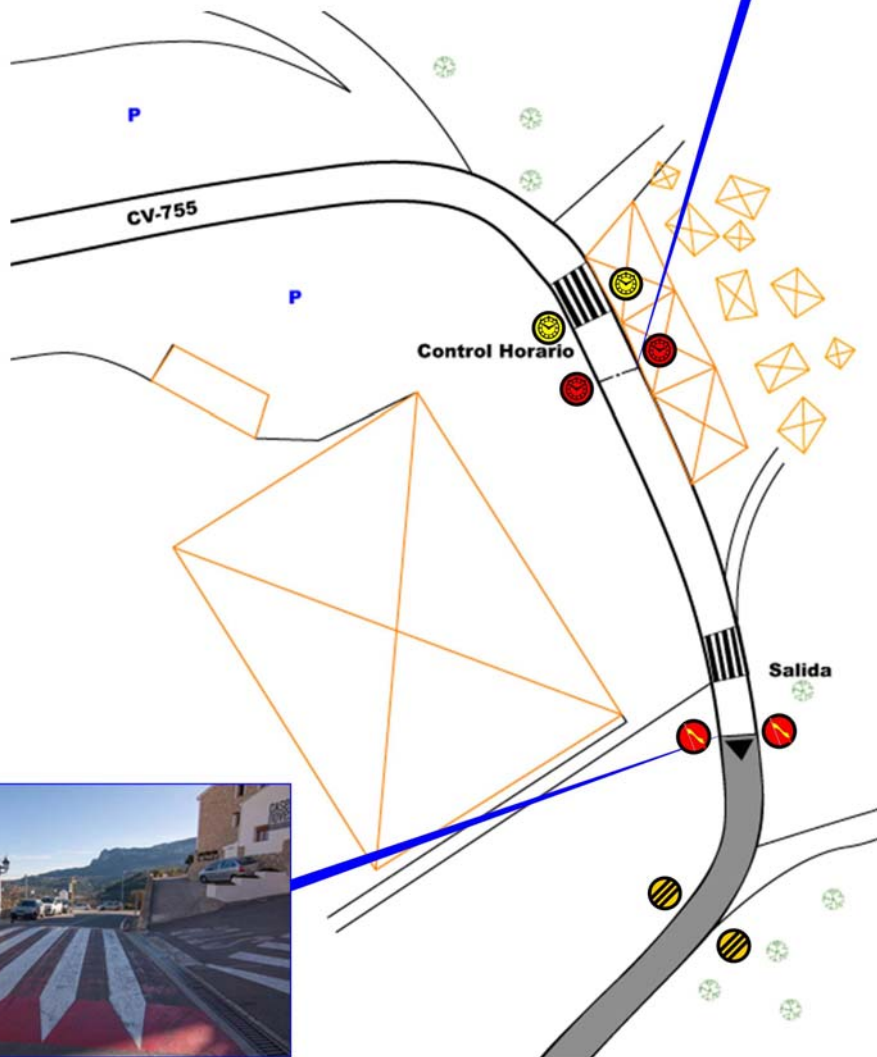
Escala grafica:



Salida TC-D "Guadalest / Callosa"

P.K. 1,010 de la carretera CV-755

Posición GPS 38,675383 / -0,198601

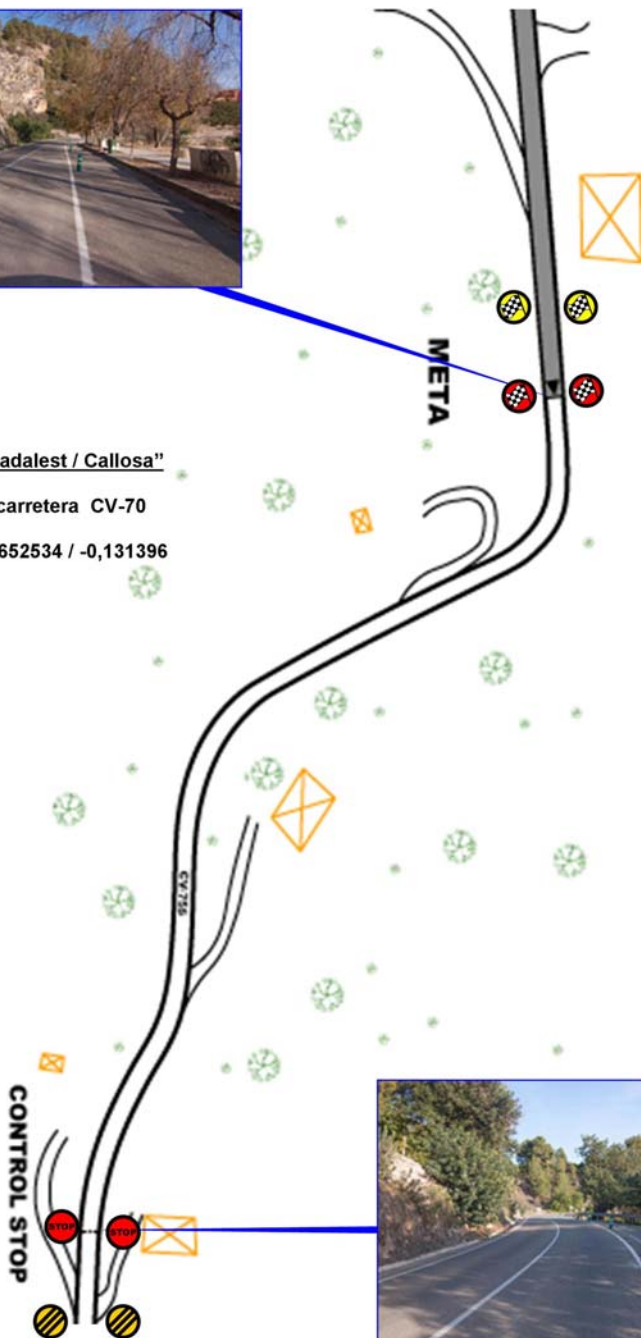




Llegada TC-D "Guadalest / Callosa"

P.K. 14,350 de la carretera CV-70

Posición GPS 38,652534 / -0,131396



DISTANCIA		DIRECCIÓN	INFORMACIONES	Próximo C.H.
Total	Parcial			
0,000	0,000	<p>1 9,998</p>	CV-755 Salida TC-7 "Guadalest / Callosa" P.K. 1,010 Posición GPS 38,675383 / -0,198601 	 R-1 27,051
1,618	1,618	<p>2 8,380</p>	CV-755	 R-2 25,433
2,760	1,142	<p>3 7,238</p>	CV-755	 R-3 24,291
4,167	1,407	<p>4 5,831</p>	CV-755	 R-4 22,884
5,224	1,057	<p>5 4,774</p>	CV-755	 R-5 21,827

TC-7

Guadalest / Callosa

Neutralización

Guadalest

DISTANCIA		DIRECCIÓN	INFORMACIONES	Próximo C.H.
Total	Parcial			
6,556	1,332		CV-755 	20,495
7,882	1,326		CV-755 	19,169
8,862	0,980		CV-755 	18,189
9,998	1,136		CV-755 Llegada TC-7 "Guadalest / Callosa" P.K. 10,988 Posición GPS 38,652534 / -0,131396	17,053
10,331	0,333		CV-755 (Callosa d'en Sarria)	16,720

DISTANCIA		DIRECCIÓN	INFORMACIONES	Próximo C.H.
Total	Parcial			
10,601	0,270		CV-755 Travesía Población (Callosa d'en Sarria)	16,450
11,425	0,824		CV-755 x CV-715 (Callosa d'en Sarria)	15,626
15,312	3,887		CV-715 x CV-7621 (Polop)	11,739
15,768	0,456		CV-7621	11,283
17,311	1,543		CV-7621 	9,740

TC-7

Guadalest / Callosa

Neutralización

Guadalest

DISTANCIA		DIRECCIÓN	INFORMACIONES	Próximo C.H.
Total	Parcial			
25,729	8,418	<p>16</p>	<p>CV-70</p>	1,322
26,059	0,330	<p>17</p>	<p>CV-70 x CV-755</p> <p>CV-755</p> <p>0</p>	0,992
26,844	0,785	<p>18</p>	<p>CV-755</p>	0,207
27,051	0,207	<p>19</p>	<p>CV-755 Parking Publico Guadalest</p> <p>Entrada Neutralización Guadalest Parking Público Municipal (Castell de Guadalest)</p>	0,000

DISTANCIA		DIRECCIÓN	INFORMACIONES	Próximo C.H.
Total	Parcial			
0,000	0,000		<p>7B</p> <p>Salida Neutralización Guadalest Parking Público Municipal (Castell de Guadalest)</p>	1,908
0,054	0,054		<p>x CI Chova</p> <p>Circulando por Parking Público girar al final a derecha por CI Chova (Castell de Guadalest)</p>	1,854
0,216	0,162		<p>x CV-7565</p> <p>BENIDORM ALICANTE</p>	1,692
0,631	0,415		<p>CV-7565 x CV-70</p> <p>BENIMANTELL ALCOI</p>	1,277
0,916	0,285		<p>CV-70 x CV-755</p> <p>CALLOSA D'EN SARRIA</p> <p>CV-755 0</p>	0,992

Neutralización

Guadalest



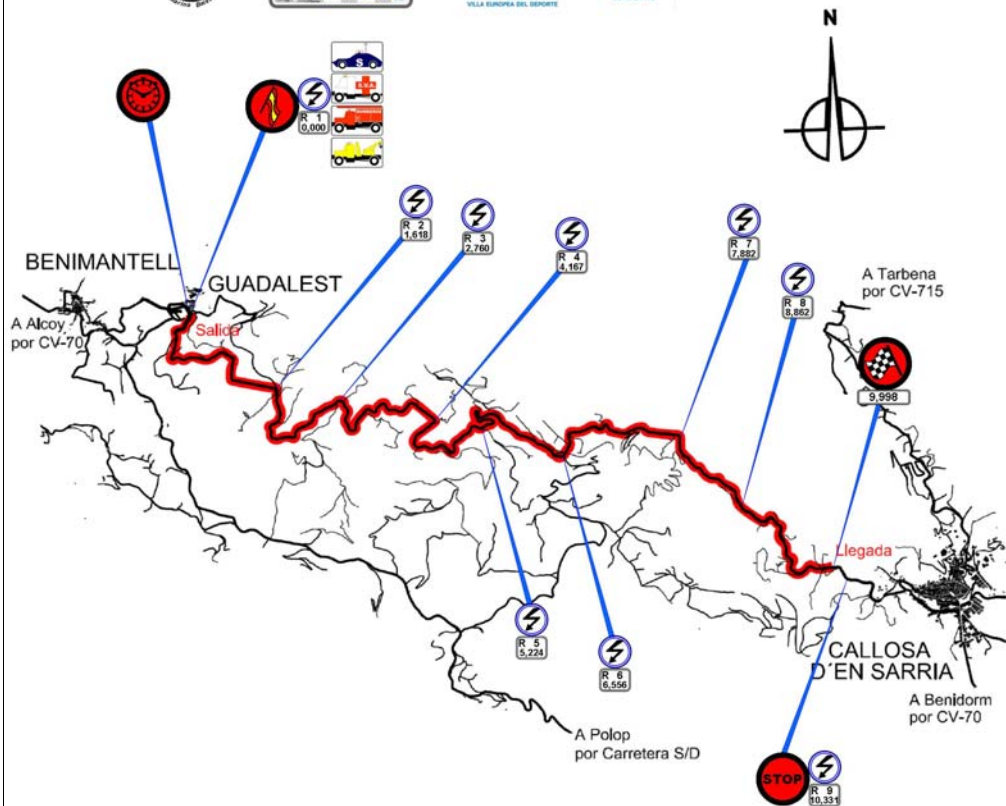
TC - 8

Guadalest / Callosa

 de CH: **7B** a CH.: **8**

Distancia: 1,908 km Tiempo: 0h 05' Promedio: 22,90 km/h

DISTANCIA		DIRECCIÓN	INFORMACIONES	Próximo C.H.
Total	Parcial			
1,701	0,785	<p>6</p>	CV-755 <p>(Castell de Guadalest)</p>	0,207
1,908	0,207	<p>7</p>	CV-755 <p>CH-8 / TC-8 "Guadalest / Callosa" (Castell de Guadalest)</p>	0,000
	0,054	<p>8</p>	CV-755 <p>TC-8</p> <p>Salida TC-8 "Guadalest / Callosa" P.K. 1,010 Posición GPS 38,675383 / -0,198601</p> <p>R-1</p> <p>CV-755</p> <p>1</p>	



TC-D "Guadalest / Callosa" 9,998 km

Salida: P.K. 1,010 de CV-755

Llegada: P.K. 10,988 de CV-755

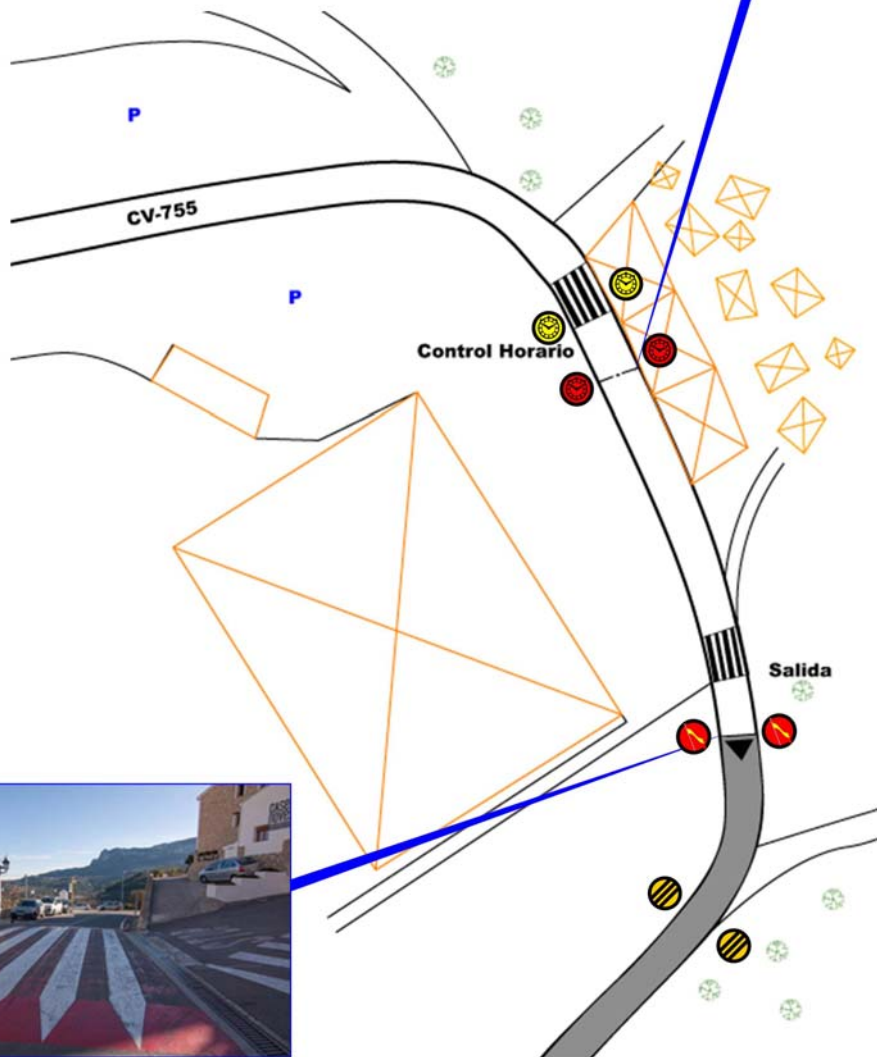
Escala grafica:




Salida TC-D "Guadalest / Callosa"

P.K. 1,010 de la carretera CV-755

Posición GPS 38,675383 / -0,198601

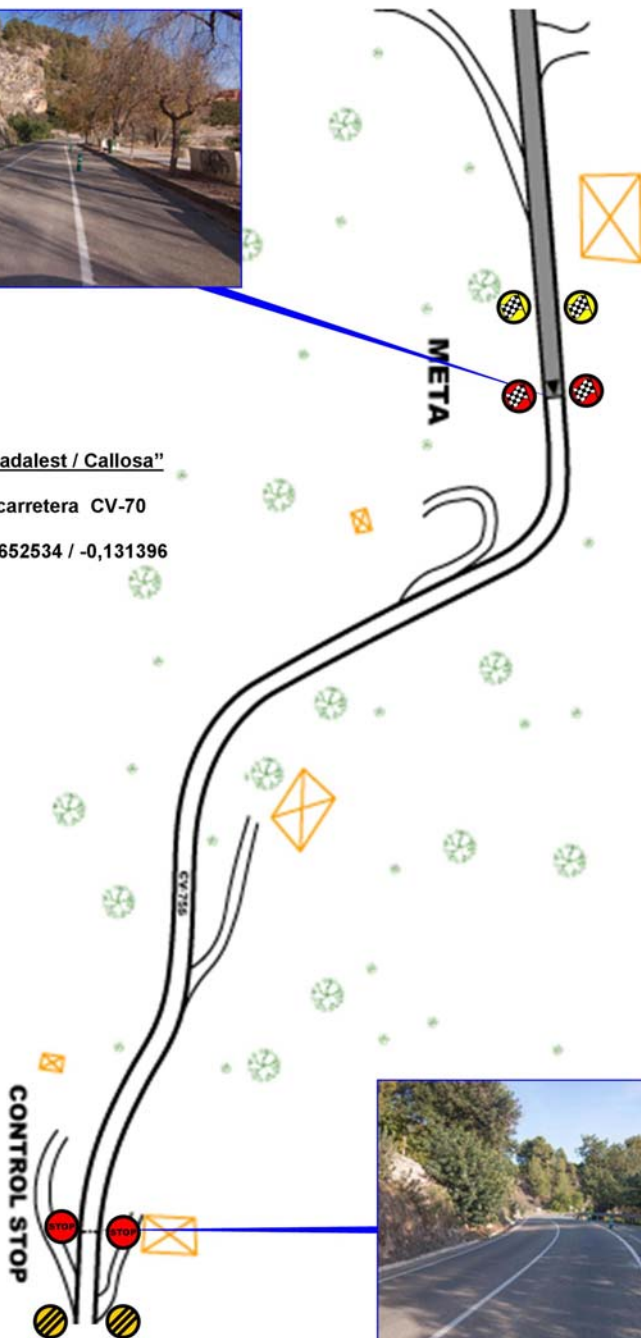




Llegada TC-D "Guadalest / Callosa"

P.K. 14,350 de la carretera CV-70

Posición GPS 38,652534 / -0,131396



DISTANCIA		DIRECCIÓN	INFORMACIONES	Próximo C.H.
Total	Parcial			
0,000	0,000		CV-755 TC-8 Salida TC-8 "Guadalest / Callosa" P.K. 1,010 Posición GPS 38,675383 / -0,198601	 R-1 18,716
1,618	1,618		CV-755	 R-2 17,098
2,760	1,142		CV-755	 R-3 15,956
4,167	1,407		CV-755	 R-4 14,549
5,224	1,057		CV-755	 R-5 13,492

TC-8

Parque Asistencia D

Guadalest / Callosa

La Nucía

DISTANCIA		DIRECCIÓN	INFORMACIONES	Próximo C.H.
Total	Parcial			
6,556	1,332	<p>6 3,442</p>	<p>CV-755</p>	12,160
7,882	1,326	<p>7 2,116</p>	<p>CV-755</p>	10,834
8,862	0,980	<p>8 1,136</p>	<p>CV-755</p>	9,854
9,998	1,136	<p>9 0,000</p>	<p>CV-755</p> <p>Llegada TC-7 "Guadalest / Callosa" P.K. 10,988 Posición GPS 38,652534 / -0,131396</p>	8,717
10,331	0,333	<p>10</p>	<p>CV-755</p> <p>(Callosa d'en Sarria)</p>	8,385

8

DISTANCIA		DIRECCIÓN	INFORMACIONES	Próximo C.H.
Total	Parcial			
10,601	0,270	 11	CV-755 Travesía Población (Callosa d'en Sarria)	8,115
11,425	0,824	 12	CV-755 x CV-715 (Callosa d'en Sarria)	7,291
15,312	3,887	 13	CV-715 Travesía Población (Polop)	3,404
16,662	1,350	 14	CV-715 Travesía Población (La Nucía)	2,054
18,292	1,630	 15	CV-715 x CV-70 x Acc.C.Deportiva. Ciudad Deportiva Camilo Cano (La Nucía)	0,424

TC-8

Parque Asistencia D

Guadalest / Callosa

La Nucía

DISTANCIA		DIRECCIÓN	INFORMACIONES	Próximo C.H.
Total	Parcial			
18,716	0,424	 <input type="checkbox"/> 16	CV-70 8A Entrada Parque Asistencia D Ciudad Deportiva Camilo Cano (La Nucía)	0,000
		<input type="checkbox"/>	<input type="checkbox"/>	
		<input type="checkbox"/>	<input type="checkbox"/>	
		<input type="checkbox"/>	<input type="checkbox"/>	
		<input type="checkbox"/>	<input type="checkbox"/>	

Entrada Asistencia D
La Nucía



Salida Asistencia D
La Nucía

Tiempo Impartido:
00:10'



Parque Asistencia D → **Podium-Fin de Rallye**
 La Nucía La Nucía

 de CH: **8B** a CH.: **8C**

Distancia: 0,500 km Tiempo: 0h 05' Promedio: 6,00 km/h

DISTANCIA		DIRECCIÓN	INFORMACIONES	Próximo C.H.
Total	Parcial			
0,000	0,000		<p>Salida Parque Asistencia D Ciudad Deportiva Camilo Cano (La Nucía)</p>	0,500
0,500	0,500		<p>Fin de Rallye Ciudad Deportiva Camilo Cano (La Nucía)</p>	0,000

