



I Rallye Alicante Almendros en Flor Classic

REGULARIDAD DE COCHES CLÁSICOS E HISTÓRICOS

9 de Marzo 2013

LIBRO DE RUTA



www.acaonline.net



R.C. MORENO
Hijos. S.L.



SECCION 1 SECTOR 1

Distancia

**SALIDA
PASEO DE
GOMIS**



**TC-1
AGOST MAIGMO**

C.H. 0 a C.H. 1

Tiempo

Promedio

Distancia Km		DIRECCION	INFORMACION	PROXIMO C.H.
Total	Parcial			

0,00	0,00	1		<p>SALIDA DIRECCION VALENCIA N-332 POR CALLE JOVELLANOS AV. DENIA</p>
0,47	0,47	2		<p>DIRECCION VALENCIA N-332 AV. DENIA</p>

SALIDA
PASEO DE
GOMIS



TC-1
AGOST MAIGMO

C.H. 0 a C.H. 1

Distancia Km		DIRECCION	INFORMACION	PROXIMO C.H.
Total	Parcial			
4,60	4,13		<p>DIRECCION VALENCIA N-332 AV. DENIA</p>	3
5,30	0,70		<p>E-15 A-70 MURCIA VALENCIA MADRID A-31 N-332 N-340</p>	4
12,10	6,80		<p>A-70 MURCIA Cartagena Madrid Alcoy A-31 A-77 ↓ A-70 VALENCIA C.V. XONA</p>	5
12,50	0,40		<p>A-70 MURCIA Aeropuerto A-77 Alcoy A-77 Madrid AP-7 MADRID Salida 13 ↓</p>	6 A-70
15,41	2,91		<p>ALCOY AP7 MADRID</p>	7

SALIDA
PASEO DE
GOMIS



TC-1
AGOST MAIGMO

C.H. 0 a C.H. 1

Distancia Km		DIRECCION	INFORMACION	PROXIMO C.H.
Total	Parcial			
17,01	1,09		<div style="border: 1px solid black; padding: 5px; text-align: center;"> DIRECCION AGOST CV-820 </div>	
		8		
24,84	7,83		<div style="border: 1px solid black; padding: 5px; text-align: center;"> AGOST 8 </div>	
		9		
24,84	7,83		<div style="border: 1px solid black; padding: 5px; text-align: center;"> CV-820 DIRECCION AGOST PUEBLO </div>	
		10		
25,87	1,03		<div style="border: 1px solid black; padding: 5px; text-align: center;"> CASTALLA CV-827 MAIGMO </div>	
		11		
26,74	0,87	<p style="text-align: center;">SALIDA TC1 EN PASO PEATONES</p>		
		12		
		LONGITUD TC1 - 19,240 KM		

SECCION 1 SECTOR 1

Distancia

SALIDA
PASEO DE
GOMIS





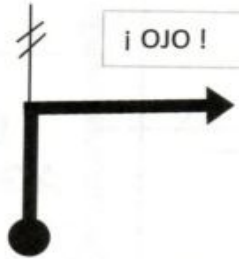





TC-1
AGOST MAIGMO

C.H. 0 a C.H. 1

Tiempo

Promedio

Distancia Km		DIRECCION	INFORMACION	PROXIMO C.H.
Total	Parcial			
36,68	9,97	 13 CV-827	DIRECCION CV-827	
36,94	0,26	 14 CV-827	 	
46,17	9,23	 15 CV-815	¡ OJO ! CASTALLA INTERNACIONAL	
46,26	0,09	 16		
46,41	0,15	 17		

SALIDA
PASEO DE
GOMIS



TC-1
AGOST MAIGMO

C.H. 0 a C.H. 1

Distancia Km		DIRECCION	INFORMACION	PROXIMO C.H.
Total	Parcial			
46,90	0,49	<p>18 LONGITUD TC2 - 18,100 KM</p>		
55,64	8,74	<p>19 CV-827</p>		
65,38	9,74	<p>20</p>		
66,26	0,88	<p>21 AGOST AV. CONSELL VALENCIA</p>		
66,49	0,23	<p>22</p>		

SALIDA
PASEO DE
GOMIS



PARQUE
PETRER

C.H. 0 a C.H. 1

Tiempo

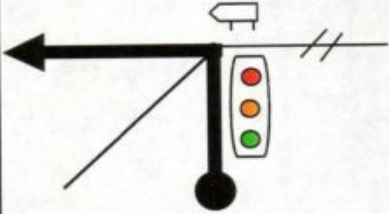
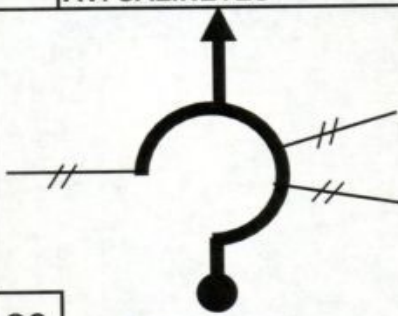
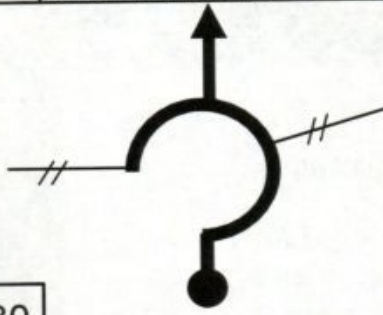



Promedio Km/h

Distancia Km		DIRECCION	INFORMACION	PROXIMO C.H.
Total	Parcial			
72,08	5,59	<p>23</p>	DIRECCION NOVELDA	
77,22	5,14	<p>24 CV-820</p>	<p>INCORPORACION A-31</p>	
88,13	10,91	<p>25 A-31</p>	<p>A-31 PK 205</p>	
88,32	0,19	<p>26</p>		
88,52	0,20	<p>27 PETRER AV.SALINETES</p>		

SALIDA
PASEO DE
GOMIS



PARQUE
PETRER

Distancia Km		DIRECCION	INFORMACION	PROXIMO C.H.
Total	Parcial			
89,12	0,60	 28 AV. SALINETES	DIRECCION AV DAMASO NAVARRO	
89,31	0,19	 29 AV. REINA SOFIA		
89,72	0,41	 30 AV. REINA SOFIA		
89,97	0,19	 31 AV. REINA SOFIA	DIRECCION OSCAR ESPLA	
90,05	0,14	 32 OSCAR ESPLA	 PARQUE REAGRUPAMIENTO	

PARQUE
PETRER



PARQUE META
ALICANTE

C.H. 1 a C.H. 2

Distancia Km		DIRECCION	INFORMACION	PROXIMO C.H.
Total	Parcial			

Salida Oscar Espla direccion A31 Madrid

- A. Dirígete hacia el sur por Carrer Oscar Esplá Salida Dirección sur de Carrer Oscar Esplá
- B. En la rotonda, segunda salida (dirección suroeste) hacia Av. Reina Sofia
- C. En la rotonda, agarre la tercera salida dirección Av. Felipe V
- D. En la rotonda, toma la primera salida en dirección Calle Norte
- E. Gira totalmente a la izquierda hacia Av. el Guirnei
- F. En la rotonda, toma la segunda salida en dirección Ctra. Madrid-Alicante
- G. Pasamos por debajo de la autovia



PARQUE
PETRER



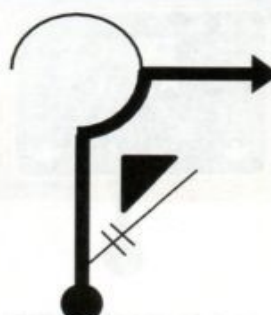





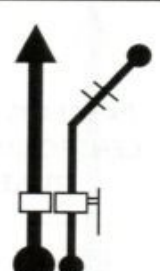

PARQUE META
ALICANTE

Distancia Km		DIRECCION	INFORMACION	PROXIMO C.H.
Total	Parcial			
0,00	0,00	<p>1</p>	SALIDA PARQUE	
0,04	0,04	<p>2</p>	CALLE OSCAR ESPLA X AVDA. REINA SOFIA	
0,36	0,32	<p>3</p>	AVDA. REINA SOFIA X AVDA.FELIPE V	
1,02	0,66	<p>4</p>	AVDA.FELIPE V X CALLE NORTE	
1,45	0,43	<p>5</p>	CALLE NORTE X AVDA. EL GUIRNEI	


PARQUE
PETRER



PARQUE META
ALICANTE

Distancia Km		DIRECCION	INFORMACION	PROXIMO C.H.
Total	Parcial			
1,76	0,31			
2,03	0,27		<p>ACCESO AUTOVIA A31 DIRECCION MADRID</p>	
9,63	7,60	 <p>A31 POR A7 CV830</p>		
10,20	0,57	 <p>CV830 x CV80</p>	<p>IBI ALCOI ALICANTE</p>	
27,80	17,60	 <p>A7 IBI - ALCOI</p>		

PARQUE
PETRER



PARQUE META
ALICANTE

Distancia Km		DIRECCION	INFORMACION	PROXIMO C.H.
Total	Parcial			
43,50	15,70		<p>SALIDA 453 XIXONA N340</p>	
43,92	0,42			
44,72	0,80		<p>CENTRO CONTROL TUNEL</p>	
45,02	0,30			
45,29	0,27		<p>PARAMOS JUNTO CENTRO CONTROL TUNEL</p>	

PARQUE
PETRER



PARQUE META
ALICANTE


C.H. 1 a C.H. 2

Tiempo

Promedio Km/h

Distancia Km		DIRECCION	INFORMACION	PROXIMO C.H.
Total	Parcial			
45,31	0,02	<p>LONGITUD TC.3 10,620 KM</p>		
48,02	2,71	<p>N-340 X CV-785</p>		
54,41	6,39			
55,93	1,52		<p>ACABA TRAMO TC.3</p> <p>¡OJO! SEMAFORO OBRAS</p>	
55,98	0,05		<p>¡OJO! SEMAFORO OBRAS</p>	

PARQUE
PETRER



PARQUE META
ALICANTE

C.H. 1 a C.H. 2

Tiempo

Promedio Km/h

Distancia Km		DIRECCION	INFORMACION	PROXIMO C.H.
Total	Parcial			
56,33	0,36	<div style="text-align: center;"> <p>LONGITUD TC.4 32,780</p> </div>	<p>SALIDA TC.4 EN SEÑAL TRIANGULAR</p>	
59,03	2,70	<div style="text-align: center;"> </div>	<p>¡OJO! TRAVESIA PENÁGUILA</p>	
59,94	0,91	<div style="text-align: center;"> </div>	<p>PORT TUDONS VILLAJOYOSA CV185</p>	
66,56	6,62	<div style="text-align: center;"> </div>	<p>SAFARI AITANA</p>	
		<div style="text-align: center;"> <p>¡OJO STOP!</p> <p>STOP</p> </div>	<p>DIRECCION VILLAJOIOSA</p>	

PARQUE PETRER



PARQUE META ALICANTE

C.H. 1 a C.H. 2

Distancia Km		DIRECCION	INFORMACION	PROXIMO C.H.
Total	Parcial			
73,42	6,86		<p>SELLA</p> <p>RELLEU</p>	26
79,44	6,02	<p>SELLA TRAVESIA</p>	SEGUIMOS POR CV770	27
83,74	4,30		RELLEU CV775 TORREMANZANAS	28
89,34	5,60			29
89,91	0,57		CIRCUNVALACION RELLEU	30

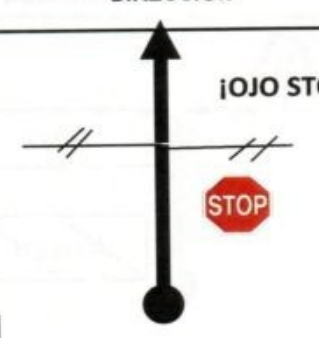



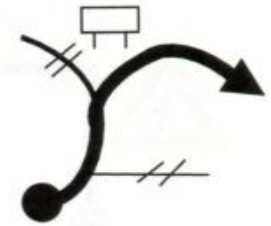

PARQUE PETRER →

PARQUE META ALICANTE

C.H. 1 a C.H. 2

Tiempo

Promedio Km/h

Distancia Km		DIRECCION	INFORMACION	PROXIMO C.H.
Total	Parcial			
90,20	0,29	 <p>¡OJO STOP!</p>		
90,66	0,46	 <p>SALIDA TC.5 VERTICE HOMIGON</p> <p>¡OJO! STOP CAIDO EN EL SUELO</p> <p>LONGITUD TC.5 - 23,270 KM</p>	 <p>SALIDA TC.5</p>	
105,30	14,64		<p>TRAVESIA URBANA AIGUES</p>	
108,61	3,31		<p>DIRECCION BUSOT</p>	
114,29	5,68		<p>¡OJO! TRAVESIA BUSOT</p>	


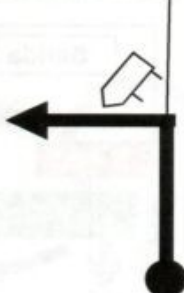
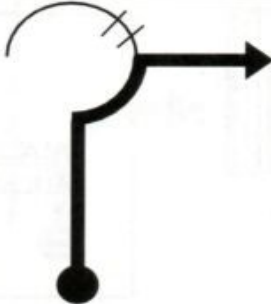
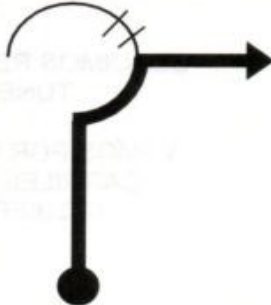

PARQUE PETRER →

PARQUE META ALICANTE

C.H. 1 a C.H. 2

Tiempo

Promedio Km/h

Distancia Km		DIRECCION	INFORMACION	PROXIMO C.H.
Total	Parcial			
115,51	1,22		<div style="border: 1px solid black; padding: 5px; text-align: center;"> CV773 MUTXAMEL ALICANTE </div>	
121,98	6,47		<div style="border: 1px solid black; padding: 5px; text-align: center;"> ¡OJO! GIRO IZQUIERDA </div> <div style="border: 1px solid black; padding: 5px; text-align: center; margin-top: 5px;"> BONALBA </div>	
122,48	0,50			
123,03	0,55			
123,24	0,21		<div style="border: 1px solid black; padding: 5px; text-align: center; margin-bottom: 10px;"> ALICANTE </div> <div style="border: 1px solid black; padding: 5px; text-align: center; background-color: #0056b3; color: white;"> A-70 VALENCIA MURCIA </div>	

PARQUE
PETRER



PARQUE META
ALICANTE

Distancia Km		DIRECCION	INFORMACION	PROXIMO C.H.
Total	Parcial			
124,94	1,70			
130,14	5,20			
131,29	1,15	<p>POR CARRIL IZQUIERDO DIRECCION ALICANTE CENTRO</p>		
133,74	2,45		<p>SEGUIMOS RECTO POR TUNEL</p> <p>VAMOS POR LOS DOS CARRILES DE LA IZQUIERDA</p>	
134,77	1,03		<p>SEGUIMOS RECTO POR TUNEL</p> <p>A LA SALIDA DEL TUNEL, NOS SITUAMOS EN CARRIL DE LA DERECHA</p>	

PARQUE
PETRER



CONTROL
HORARIO
META

C.H. 1 a C.H. 2

Tiempo

Promedio Km/h

Distancia Km		DIRECCION	INFORMACION	PROXIMO C.H.
Total	Parcial			
135,04	0,24		<p>CLINICA MEDIMAR</p> <p>BULEVAR DEL PLA</p>	
135,21	0,20			
135,26	0,25		<p>PUERTA DE HIERRO ENTRADA PARKING RTE. EL SORELL</p> <p>C.H. FINAL RALLYE</p>	