

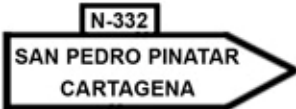

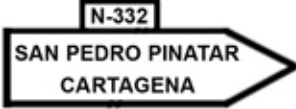



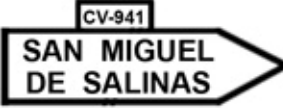





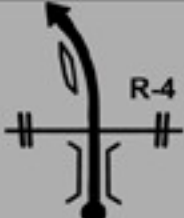
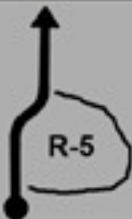

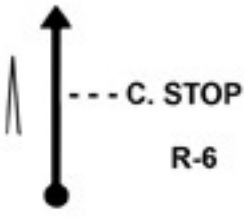
I RALLYE GO-KARTS ORIHUELA COSTA 12-5-2012		SALIDA ASISTENCIA ↓ T.C PANTANO		DISTANCIA: 27,7 km. TIEMPO IDEAL: 37 min. MEDIA: 44,92 km/h	
DISTANCIA		DIRECCIÓN	INFORMACIONES	DISTANCIA AL PRÓXIMO	
TOTAL	PARCIAL				
0,00	0,00		ZONA ASISISTENCIA SALIDA RALLYE ¡¡ SUERTE !!		27,70
0,30	0,30		ZONA URBANA		27,40
0,40	0,10				27,30
1,90	1,50				25,80
3,20	1,30		 		24,50

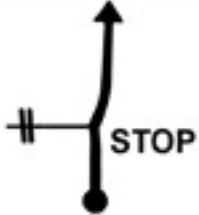
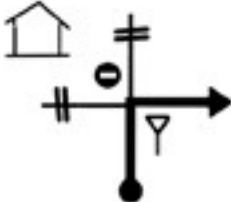
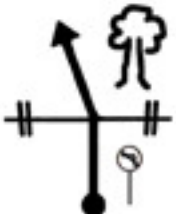
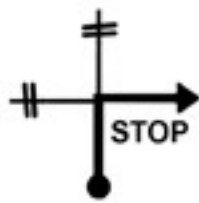

I RALLYE GO-KARTS ORIHUELA COSTA 12-5-2012		SALIDA ASISTENCIA  T.C PANTANO	DISTANCIA: 27,7 km. TIEMPO IDEAL: 37 min. MEDIA: 44,92 km/h	
DISTANCIA		DIRECCIÓN	INFORMACIONES	DISTANCIA AL PRÓXIMO
TOTAL	PARCIAL			
5,90	2,70	 * GASOLINERA		21,80
7,10	1,20			20,60
7,50	0,40			20,20
7,90	0,40			19,80
8,30	0,40			19,40

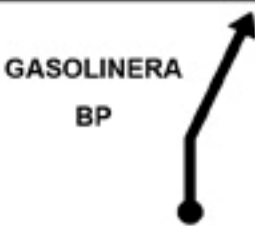
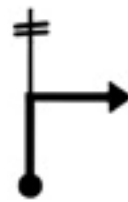

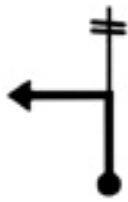
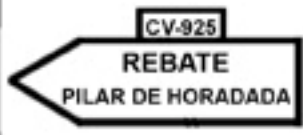



I RALLYE GO-KARTS ORIHUELA COSTA 12-5-2012		SALIDA ASISTENCIA ↓ T.C PANTANO		DISTANCIA: 27,7 km. TIEMPO IDEAL: 37 min. MEDIA: 44,92 km/h	
DISTANCIA		DIRECCIÓN	INFORMACIONES	DISTANCIA AL PRÓXIMO	
TOTAL	PARCIAL				
14,20	5,90			13,50	
18,10	3,90		** GASOLINERA * REBATE !! ATENCION !!	9,60	
19,00	0,90		ORIHUELA ALICANTE CARTAGENA	8,70	
19,70	0,70			8,00	
19,80	0,10		LOS MONTESINOS ORIHUELA BIGASTRO	7,90	

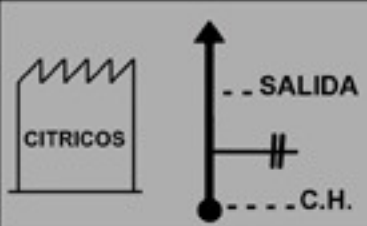




I RALLYE GO-KARTS ORIHUELA COSTA 12-5-2012		SALIDA ASISTENCIA ↓ T.C PANTANO	DISTANCIA: 27,7 km. TIEMPO IDEAL: 37 min. MEDIA: 44,92 km/h	
DISTANCIA		DIRECCIÓN	INFORMACIONES	DISTANCIA AL PRÓXIMO
TOTAL	PARCIAL			
20,0	0,20		 ¡¡ ATENCION !! FACIL PASARSE	7,70
20,20	0,20		INCORPORARSE A LA CARRETERA ¡¡ STOP !!	7,50
21,00	0,80		CV-95 	6,70
26,80	5,80		¡¡ ATENCION !! *	0,90
27,70	0,90		CONTROL HORARIO	0,00


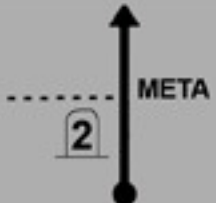
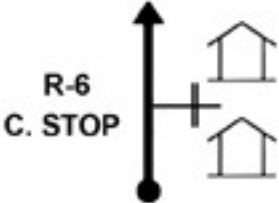
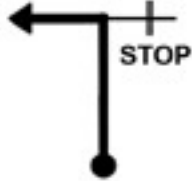



I RALLYE GO-KARTS ORIHUELA COSTA 12-5-2012		T.C PANTANO ↓ T.C REBATE	DISTANCIA: 29,8 km. TIEMPO IDEAL: 42 min. MEDIA: 42,57 km/h	
DISTANCIA		DIRECCIÓN	INFORMACIONES	DISTANCIA AL PRÓXIMO
TOTAL	PARCIAL			
0,000	0,00		SALIDA TRAMO R-0	29,80
1,512	1,512		R-1	28,28
2,853	1,341		R-2	26,94
3,211	0,358		* ZONA RECREATIVA PEDRERA BIGASTRO →	26,58
3,889	0,678		R-3	25,91

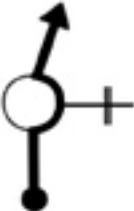
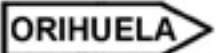

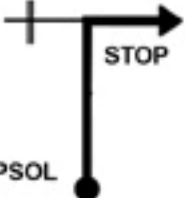




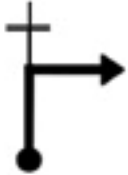


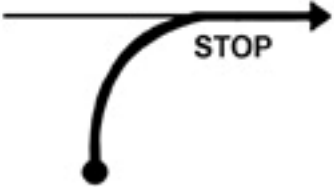
I RALLYE GO-KARTS ORIHUELA COSTA 12-5-2012		T.C PANTANO ↓ T.C REBATE	DISTANCIA: 29,8 km. TIEMPO IDEAL: 42 min. MEDIA: 42,57 km/h	
DISTANCIA		DIRECCIÓN	INFORMACIONES	DISTANCIA AL PRÓXIMO
TOTAL	PARCIAL			
4,023	0,134			25,77
4,471	0,448		!! ATENCION !! BACHE R-4	25,32
5,896	1,425		R-5	23,90
6,409	0,513		META TRAS MURO PINTADO (1,4)	23,39
6,60	0,191		CONTROL STOP R-6	23,20


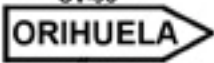


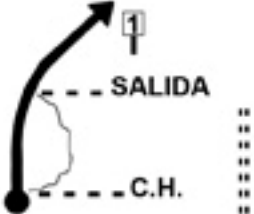
I RALLYE GO-KARTS ORIHUELA COSTA 12-5-2012		T.C PANTANO ↓ T.C REBATE	DISTANCIA: 29,8 km. TIEMPO IDEAL: 42 min. MEDIA: 42,57 km/h	
DISTANCIA		DIRECCIÓN	INFORMACIONES	DISTANCIA AL PRÓXIMO
TOTAL	PARCIAL			
7,20	0,60		BIGASTRO → ZONA RECREATIVA LA PEÑERA	22,60
7,50	0,30		!! ATENCION !! CEDA EL PASO	22,30
7,80	0,30			22,00
7,90	0,10		STOP	21,90
8,40	0,50		CV-95 TORREVIEJA	21,40

I RALLYE GO-KARTS ORIHUELA COSTA 12-5-2012		T.C PANTANO ↓ T.C REBATE	DISTANCIA: 29,8 km. TIEMPO IDEAL: 42 min. MEDIA: 42,57 km/h	
DISTANCIA		DIRECCIÓN	INFORMACIONES	DISTANCIA AL PRÓXIMO
TOTAL	PARCIAL			
12,20	3,80	GASOLINERA BP 		17,60
18,20	6,00			11,60
23,70	5,50			6,10
29,40	5,70			0,40
29,80	0,40		SALIDA TRAMO R-0	0,00

I RALLYE GO-KARTS ORIHUELA COSTA 12-5-2012		T.C REBATE ↓ T.C PANTANO		DISTANCIA: 19,8 km. TIEMPO IDEAL: 32 min. MEDIA: 37,12 km/h	
DISTANCIA		DIRECCIÓN	INFORMACIONES	DISTANCIA AL PRÓXIMO	
TOTAL	PARCIAL				
00,00	0,00		SALIDA TRAMO R-0		19,80
0,665	0,665		R-1 R-1		19,13
2,107	1,442		R-2	R-2	17,69
3,812	1,705		R-3 CHALET		15,98
5,600	1,788		R-4 CHALET		14,20

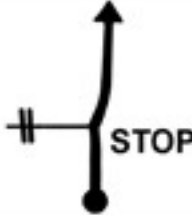
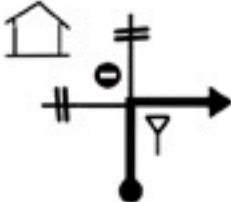
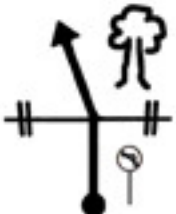
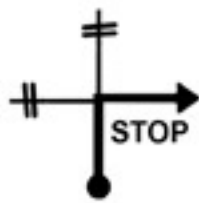

I RALLYE GO-KARTS ORIHUELA COSTA 12-5-2012		T.C REBATE ↓ T.C PANTANO	DISTANCIA: 19,8 km. TIEMPO IDEAL: 32 min. MEDIA: 37,12 km/h	
DISTANCIA		DIRECCIÓN	INFORMACIONES	DISTANCIA AL PRÓXIMO
TOTAL	PARCIAL			
7,098	1,498		R-5 CHALET	12,70
8,133	1,035		META	11,66
8,30	0,167		CONTROL STOP R-6 ¡ ATENCION ! PARA ASISTENCIA IR A LA PAGINA 26	11,50
10,00	1,70			9,80
10,20	0,20		** 	9,60


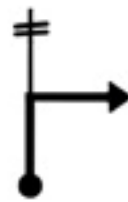

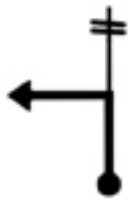
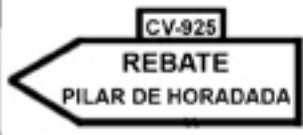


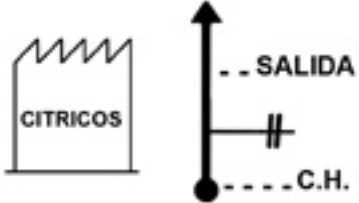
I RALLYE GO-KARTS ORIHUELA COSTA 12-5-2012		T.C REBATE ↓ T.C PANTANO	DISTANCIA: 19,8 km. TIEMPO IDEAL: 32 min. MEDIA: 37,12 km/h	
DISTANCIA		DIRECCIÓN	INFORMACIONES	DISTANCIA AL PRÓXIMO
TOTAL	PARCIAL			
11,10	0,90		 	8,70
11,80	0,70	 * REPSOL		8,00
11,90	0,10		  	7,90
12,10	0,20		  !! ATENCION !! FACIL PASARSE	7,70
12,30	0,20		INCORPORARSE A LA CARRETERA !! STOP !!	7,50

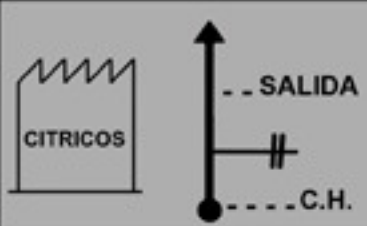




I RALLYE GO-KARTS ORIHUELA COSTA 12-5-2012		T.C REBATE ↓ T.C PANTANO	DISTANCIA: 19,8 km. TIEMPO IDEAL: 32 min. MEDIA: 37,12 km/h	
DISTANCIA		DIRECCIÓN	INFORMACIONES	DISTANCIA AL PRÓXIMO
TOTAL	PARCIAL			
13,10	0,80		CV-95 	6,70
18,90	5,80		¡¡ ATENCION !! * 	0,90
19,80	0,90		CONTROL HORARIO	0,00


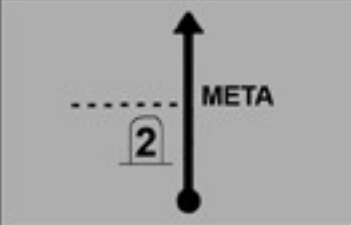
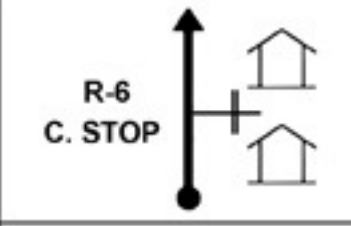
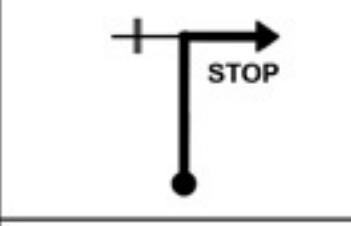

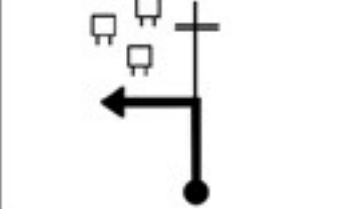

I RALLYE GO-KARTS ORIHUELA COSTA 12-5-2012		T.C PANTANO ↓ T.C REBATE	DISTANCIA: 29,8 km. TIEMPO IDEAL: 42 min. MEDIA: 42,57 km/h	
DISTANCIA		DIRECCIÓN	INFORMACIONES	DISTANCIA AL PRÓXIMO
TOTAL	PARCIAL			
0,000	0,00		SALIDA TRAMO R-0	29,80
1,512	1,512		R-1	28,28
2,853	1,341		R-2	26,94
3,211	0,358		* ZONA RECREATIVA PEDRERA BIGASTRO →	26,58
3,889	0,678		R-3	25,91

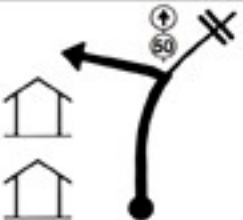


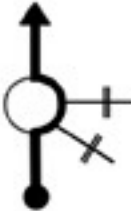
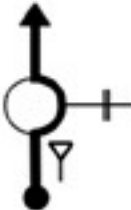
I RALLYE GO-KARTS ORIHUELA COSTA 12-5-2012		T.C PANTANO ↓ T.C REBATE	DISTANCIA: 29,8 km. TIEMPO IDEAL: 42 min. MEDIA: 42,57 km/h	
DISTANCIA		DIRECCIÓN	INFORMACIONES	DISTANCIA AL PRÓXIMO
TOTAL	PARCIAL			
4,023	0,134			25,77
4,471	0,448		!! ATENCION !! BACHE R-4	25,32
5,896	1,425		R-5	23,90
6,409	0,513		META TRAS MURO PINTADO (1,4)	23,39
6,60	0,191		CONTROL STOP R-6	23,20

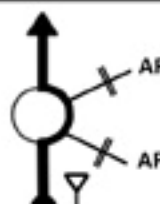
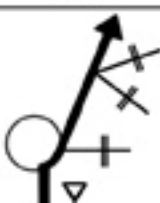
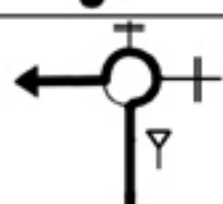
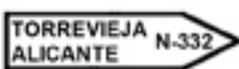

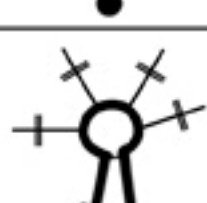
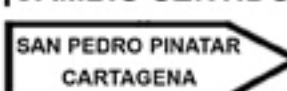
I RALLYE GO-KARTS ORIHUELA COSTA 12-5-2012		T.C PANTANO ↓ T.C REBATE	DISTANCIA: 29,8 km. TIEMPO IDEAL: 42 min. MEDIA: 42,57 km/h	
DISTANCIA		DIRECCIÓN	INFORMACIONES	DISTANCIA AL PRÓXIMO
TOTAL	PARCIAL			
7,20	0,60		<div style="border: 1px solid black; padding: 2px; display: inline-block;">BIGASTRO →</div> <div style="border: 1px solid black; padding: 2px; display: inline-block; text-decoration: line-through;">ZONA RECREATIVA LA PEÑERA</div>	22,60
7,50	0,30		!! ATENCION !! CEDA EL PASO	22,30
7,80	0,30			22,00
7,90	0,10		STOP	21,90
8,40	0,50		CV-95 TORREVIEJA	21,40


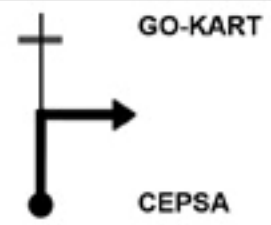
I RALLYE GO-KARTS ORIHUELA COSTA 12-5-2012		T.C PANTANO ↓ T.C REBATE	DISTANCIA: 29,8 km. TIEMPO IDEAL: 42 min. MEDIA: 42,57 km/h	
DISTANCIA		DIRECCIÓN	INFORMACIONES	DISTANCIA AL PRÓXIMO
TOTAL	PARCIAL			
12,20	3,80	GASOLINERA BP 		17,60
18,20	6,00			11,60
23,70	5,50			6,10
29,40	5,70			0,40
29,80	0,40		SALIDA TRAMO R-0	0,00

I RALLYE GO-KARTS ORIHUELA COSTA 12-5-2012		T.C REBATE ↓ REAG. - ASISTENCIA		DISTANCIA: 22,8 km. TIEMPO IDEAL: 35 min. MEDIA: 39,08 km/h	
DISTANCIA		DIRECCIÓN	INFORMACIONES	DISTANCIA AL PRÓXIMO	
TOTAL	PARCIAL				
00,00	0,00		SALIDA TRAMO R-0		22,80
0,665	0,665		R-1 R-1		22,13
2,107	1,442		R-2		20,69
3,812	1,705		R-3 CHALET		18,98
5,600	1,788		R-4 CHALET		17,20

I RALLYE GO-KARTS ORIHUELA COSTA 12-5-2012		T.C REBATE ↓ REAG. - ASISTENCIA		DISTANCIA: 22,8 km. TIEMPO IDEAL: 35 min. MEDIA: 39,08 km/h	
DISTANCIA		DIRECCIÓN	INFORMACIONES	DISTANCIA AL PRÓXIMO	
TOTAL	PARCIAL				
7,098	1,498		R-5 CHALET	15,70	
8,133	1,035		META	14,66	
8,30	0,167		R-6 CONTROL STOP	14,50	
10,00	1,70			12,80	
10,10	0,10			12,70	



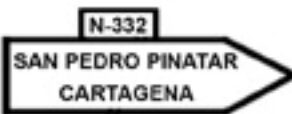

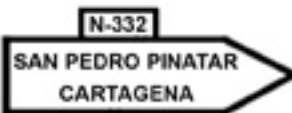




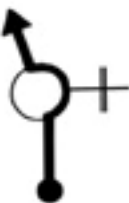

I RALLYE GO-KARTS ORIHUELA COSTA 12-5-2012		T.C REBATE ↓ REAG. - ASISTENCIA	DISTANCIA: 22,8 km. TIEMPO IDEAL: 35 min. MEDIA: 39,08 km/h	
DISTANCIA		DIRECCIÓN	INFORMACIONES	DISTANCIA AL PRÓXIMO
TOTAL	PARCIAL			
13,90	3,80		NATURA GOLF	8,90
14,20	0,30			8,60
15,00	0,80			7,80
16,30	1,30			6,50
17,20	0,90		ALICANTE CARTAGENA	5,60





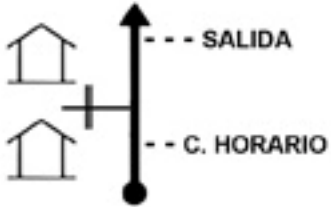
I RALLYE GO-KARTS ORIHUELA COSTA 12-5-2012		T.C REBATE ↓ REAG. - ASISTENCIA	DISTANCIA: 22,8 km. TIEMPO IDEAL: 35 min. MEDIA: 39,08 km/h	
DISTANCIA		DIRECCIÓN	INFORMACIONES	DISTANCIA AL PRÓXIMO
TOTAL	PARCIAL			
17,90	0,70	OBRAS 	¡¡ OBRAS !!	4,90
18,00	0,10			4,80
18,60	0,60			4,20
20,20	1,60			2,60
21,20	1,00		¡CAMBIO SENTIDO! 	1,60

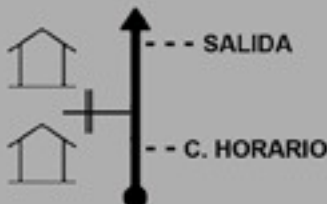
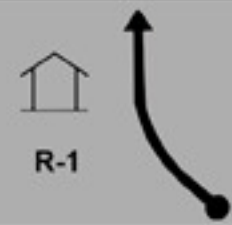

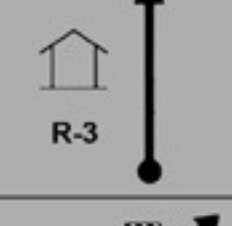

I RALLYE GO-KARTS ORIHUELA COSTA 12-5-2012		T.C REBATE ↓ REAG. - ASISTENCIA	DISTANCIA: 22,8 km. TIEMPO IDEAL: 35 min. MEDIA: 39,08 km/h	
DISTANCIA		DIRECCIÓN	INFORMACIONES	DISTANCIA AL PRÓXIMO
TOTAL	PARCIAL			
21,60	0,50		COGER VIA DE SERVICIO GASOLINERA BP	1,10
22,30	1,10		GASOLINERA CEPSA	0,00

I RALLYE GO-KARTS ORIHUELA COSTA 12-5-2012		REAG. - ASISTENCIA ↓ T.C-5 PANTANO	DISTANCIA: 27,7 km. TIEMPO IDEAL: 37 min. MEDIA: 44,92 km/h	
DISTANCIA		DIRECCIÓN	INFORMACIONES	DISTANCIA AL PRÓXIMO
TOTAL	PARCIAL			
		PARA IR AL TC-5 "PANTANO": IR A LA PAGINA 1		

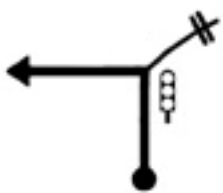
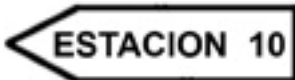
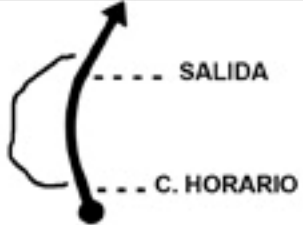
I RALLYE GO-KARTS ORIHUELA COSTA 12-5-2012		SALIDA ASISTENCIA ↓ T.C SAN MIGUEL		DISTANCIA: 19,8 km. TIEMPO IDEAL: 27 min. MEDIA: 43,99 km/h	
DISTANCIA		DIRECCIÓN	INFORMACIONES	DISTANCIA AL PRÓXIMO	
TOTAL	PARCIAL				
0,00	0,00		ZONA ASISISTENCIA		19,80
0,30	0,30		ZONA URBANA		19,50
0,40	0,10		CARTAGENA		19,40
1,90	1,50		SAN PEDRO DEL PINATAR		17,90
3,20	1,30		CARTAGENA SAN PEDRO DEL PINATAR		16,60

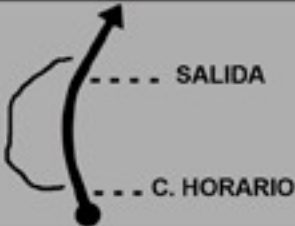
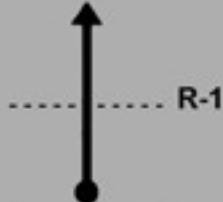

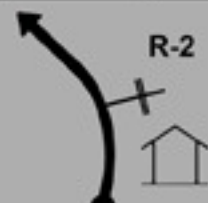
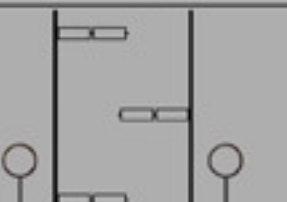
I RALLYE GO-KARTS ORIHUELA COSTA 12-5-2012		SALIDA ASISTENCIA  T.C SAN MIGUEL	DISTANCIA: 19,8 km. TIEMPO IDEAL: 27 min. MEDIA: 43,99 km/h	
DISTANCIA		DIRECCIÓN	INFORMACIONES	DISTANCIA AL PRÓXIMO
TOTAL	PARCIAL			
5,90	2,70	 * GASOLINERA		13,90
7,10	1,20			12,70
7,50	0,40			12,30
7,90	0,40			11,90
8,30	0,40			11,50

I RALLYE GO-KARTS ORIHUELA COSTA 12-5-2012		SALIDA ASISTENCIA  T.C SAN MIGUEL		DISTANCIA: 19,8 km. TIEMPO IDEAL: 27 min. MEDIA: 43,99 km/h	
DISTANCIA		DIRECCIÓN	INFORMACIONES	DISTANCIA AL PRÓXIMO	
TOTAL	PARCIAL			TOTAL	PARCIAL
14,20	5,90				5,60
18,10	3,90		*  !! ATENCION !!		1,70
19,00	0,90				0,00

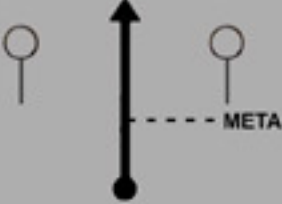


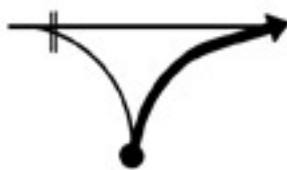



I RALLYE GO-KARTS ORIHUELA COSTA 12-5-2012		T.C SAN MIGUEL ↓ T.C TORREMENDO		DISTANCIA: 15,8 km. TIEMPO IDEAL: 22 min. MEDIA: 43,01 km/h	
DISTANCIA		DIRECCIÓN	INFORMACIONES	DISTANCIA AL PRÓXIMO	
TOTAL	PARCIAL				
00,00	0,00		SALIDA TRAMO R-0		15,80
1,216	1,216		R-1 CHALET		14,58
2,107	1,573		R-2 CHALET		13,01
4,588	1,799		R-3 CHALET		11,21
6,423	1,835		R-4		9,37

I RALLYE GO-KARTS ORIHUELA COSTA 12-5-2012		T.C SAN MIGUEL ↓ T.C TORREMENDO		DISTANCIA: 15,8 km. TIEMPO IDEAL: 22 min. MEDIA: 43,01 km/h	
DISTANCIA		DIRECCIÓN	INFORMACIONES	DISTANCIA AL PRÓXIMO	
TOTAL	PARCIAL				
7,700	1,277		R-5		8,10
8,235	0,535		META		7,56
8,400	0,165		CONTROL STOP R-6		7,40
8,70	0,30		TORREMENDO 8 ORIHUELA 22		7,10
14,40	5,70		CV-925 TORREMENDO		1,40

I RALLYE GO-KARTS ORIHUELA COSTA 12-5-2012		T.C SAN MIGUEL ↓ T.C TORREMENDO	DISTANCIA: 15,8 km. TIEMPO IDEAL: 22 min. MEDIA: 43,01 km/h	
DISTANCIA		DIRECCIÓN	INFORMACIONES	DISTANCIA AL PRÓXIMO
TOTAL	PARCIAL			
15,50	1,10			0,30
15,80	0,30		META	0,00

I RALLYE GO-KARTS ORIHUELA COSTA 12-5-2012		T.C TORREMENDO ↓ T.C SAN MIGUEL		DISTANCIA: 40,6 km. TIEMPO IDEAL: 45 min. MEDIA: 54,13 km/h	
DISTANCIA		DIRECCIÓN	INFORMACIONES	DISTANCIA AL PRÓXIMO	
TOTAL	PARCIAL				
00,00	0,00		SALIDA TRAMO R-0		40,60
1,027	1,027		R-1		39,57
1,194	0,167		FINCA VILLANIEVES CHICANE x 4		39,40
2,252	1,058		R-2		38,34
3,358	1,106		CHICANE x 3		37,24

I RALLYE GO-KARTS ORIHUELA COSTA 12-5-2012		T.C TORREMENDO ↓ T.C SAN MIGUEL		DISTANCIA: 40,6 km. TIEMPO IDEAL: 45 min. MEDIA: 54,13 km/h	
DISTANCIA		DIRECCIÓN	INFORMACIONES	DISTANCIA AL PRÓXIMO	
TOTAL	PARCIAL				
4,792	1,434		R-3	35,80	
5,776	0,984		CHICANE x 3	34,82	
6,095	0,319		FINCA LA CASTELLANA R-4	34,50	
6,864	0,769		FINCA LA CASTELLANA R-5	33,73	
7,832	0,968		CHICANE x 3	32,76	

I RALLYE GO-KARTS ORIHUELA COSTA 12-5-2012		T.C TORREMENDO ↓ T.C SAN MIGUEL	DISTANCIA: 40,6 km. TIEMPO IDEAL: 45 min. MEDIA: 54,13 km/h	
DISTANCIA		DIRECCIÓN	INFORMACIONES	DISTANCIA AL PRÓXIMO
TOTAL	PARCIAL			
7,993	0,161		SEÑAL PROHIBIDO ADELANTAR META	32,60
8,100	0,107		CONTROL STOP	32,50
10,30	2,20			30,30
12,10	1,80			28,50
12,60	0,50			28,00