

MAPA GENERAL

Podium de Salida - Llegada	Playa de Gandia
Zonas de Reagrupamiento	Playa de Gandia
Tramo A TC-1 Castellon de Rugat - Planes	20,640 Km.
Tramo B TC-2 Vall d'Ebo - Pego	10,980 Km.
Tramo C TC-1 Castellon de Rugat - Planes	20,640 Km.
Tramo D TC-2 Vall d'Ebo - Pego	10,980 Km.
Tramo E TC-1 Castellon de Rugat - Planes	20,640 Km.
Tramo F TC-2 Vall d'Ebo - Pego	10,980 Km.



1ª ETAPA

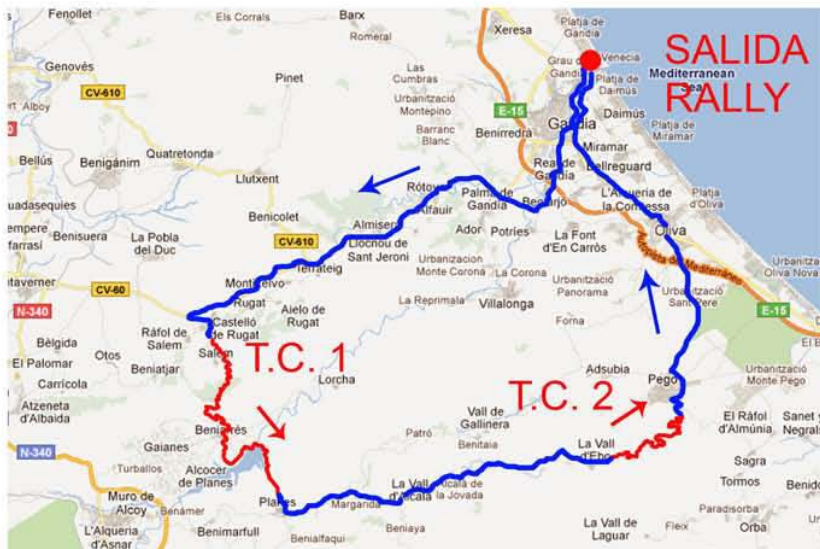
1ª SECCION

2ª SECCION

3ª SECCION

CUADRO HORARIO - PLANO 1ª SECCION

PRIMERA SECCIÓN								
Sec.	CH	localización	Dist.TC	Dist.Enl	Dist.Tot	Tiempo Impart.	Hora 1er Coche	Prom. Km/h
1	0	Salida - Podium					8:15'	
	0A	Entrada PA					8:15'	
2		PA - A (Gandia)	(0,000)	(0,000)	(0,000)	0:10'		
3	0B	Salida Parque de Asistencia					8:25'	
	1			35,880	35,880	0:40'	9:05'	53,82
4	TC 1	Castellon de Rugat - Planes	20,640				9:08'	
	2			24,650	45,290	0:51'	9:59'	53,28
5	TC 2	Vall d'Ebo - Pego	10,980				10:02'	
	2A	Reagrup/Asistencia		25,950	36,930	1:05'	11:07'	34,09
Fin de la 1ª Sección			31,620	86,480	118,100	2:52'		



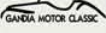

PLANO PODIUM - PARQUE ASISTENCIA

SALIDA RALLY Y ENTRADA A PARQUE DE ASISTENCIA SIN CONTROL HORARIO..







VI RALLY CIUTAT DE GANDIA 11-12 de Noviembre 2011		ROAD BOOK 		SECCION: 1 SECTOR: 1
SALIDA PODIUM GANDIA -- PARQUE ASISTENCIA "A"			DISTANCIA: 0 Km. TIEMPO A INVERTIR: 0 Min. PROMEDIO: 0 Km/h	
DISTANCIA		DIRECCION	INFORMACION	DISTANCIA REGRESIVA
TOTAL	PARCIAL			
0,000	0,000		 C.H. 0 SALIDA RALLY PODIUM	0,000
0,000	0,000		 ENTRADA A PARQUE DE ASISTENCIA	0,000


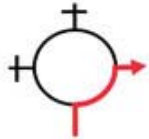





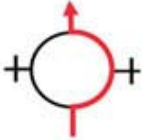



5



VI RALLY CIUTAT DE GANDIA 11-12 de Noviembre 2011		ROAD BOOK 		SECCION: 1 SECTOR: 2
ENTRADA P. ASISTENCIA "A" -- SALIDA P. ASISTENCIA "A"			TIEMPO A INVERTIR: 10 Min.	
 <p style="text-align: center;">PARQUE ASISTENCIA</p> <p>ENTRADA PARQUE C.H. 0A SIN CONTROL HORARIO</p> <p>C.H. 2A C.H. 4A C.H. 6A</p> <p>SALIDA C.H. 0B</p>				

6

VI RALLY CIUTAT DE GANDIA 11-12 de Novembre 2011		ROAD BOOK 		SECCION: 1 SECTOR: 3
SALIDA PARQUE ASISTENCIA "A" -- T.C. 1 CASTELLON DE RUGAT-PLANES			DISTANCIA: 35,880 Km. TIEMPO A INVERTIR: 40 Min. PROMEDIO: 53,82 Km/h	
DISTANCIA		DIRECCION	INFORMACION	DISTANCIA REGRESIVA
TOTAL	PARCIAL			
0,000	0,000		 C.H. 08 SALIDA P. ASISTENCIA "A"	35,880
0,100	0,100		SEGUIR IZQUIERDA 4ª SALIDA DIRECCION GANDIA AVDA. LA PAU	35,780
0,360	0,260		SEGUIR DERECHA 1ª SALIDA C/ MARE DE DEU BLANQUETA	35,520
0,540	0,180		SEGUIR RECTO 3ª SALIDA CTRA. DEL GRAU	35,340
1,370	0,830		SEGUIR RECTO 2ª SALIDA CTRA. DEL GRAU	34,510

VI RALLY CIUTAT DE GANDIA 11-12 de Novembre 2011		ROAD BOOK 		SECCION: 1 SECTOR: 3
P. ASISTENCIA "A" -- T.C. 1 CASTELLO DE RUGAT - PLANES			DISTANCIA: 35,880 Km. TIEMPO A INVERTIR: 40 Min. PROMEDIO: 53,82 Km/h	
DISTANCIA		DIRECCION	INFORMACION	DISTANCIA REGRESIVA
TOTAL	PARCIAL			
2,910	1,540		SEGUIR IZQUIERDA 3ª SALIDA AVDA. BLASCO IBAÑEZ	32,970
3,330	0,420		SEGUIR RECTO 2ª SALIDA AVDA. BLASCO IBAÑEZ	32,550
3,540	0,210		SEGUIR DERECHA 1ª SALIDA  CTRA. LA VITAL	32,340
3,910	0,370		SEGUIR RECTO 2ª SALIDA CTRA. LA VITAL	31,970
4,380	0,470		SEGUIR IZQUIERDA 4ª SALIDA AVDA. DE ALICANTE	31,500

VI RALLY CIUTAT DE GANDIA 11-12 de Novembre 2011		ROAD BOOK 		SECCION: 1 SECTOR: 3
SALIDA PARQUE ASISTENCIA "A" -- T.C. 1 CASTELLON DE RUGAT-PLANES			DISTANCIA: 35,880 Km. TIEMPO A INVERTIR: 40 Min. PROMEDIO: 53,82 Km/h	
DISTANCIA		DIRECCION	INFORMACION	DISTANCIA REGRESIVA
TOTAL	PARCIAL			
4,790	0,410		SEGUIR DERECHA 	31,090
5,190	0,400		SEGUIR IZQUIERDA 3ª SALIDA 	30,690
6,640	1,450		SEGUIR IZQUIERDA 3ª SALIDA 	29,240
7,670	1,030		SEGUIR RECTO 	28,210
9,130	1,460		SEGUIR RECTO 	26,750

VI RALLY CIUTAT DE GANDIA 11-12 de Novembre 2011		ROAD BOOK 		SECCION: 1 SECTOR: 3
P. ASISTENCIA "A" -- T.C. 1 CASTELLO DE RUGAT - PLANES			DISTANCIA: 35,880 Km. TIEMPO A INVERTIR: 40 Min. PROMEDIO: 53,82 Km/h	
DISTANCIA		DIRECCION	INFORMACION	DISTANCIA REGRESIVA
TOTAL	PARCIAL			
9,430	0,300		SEGUIR RECTO 	26,450
10,220	0,790		SEGUIR RECTO 	25,660
33,040	22,820		SALIR DE CV-60 	2,840
33,700	0,660		SEGUIR IZQUIERDA 	2,180
34,460	0,760		SEGUIR RECTO 	1,420

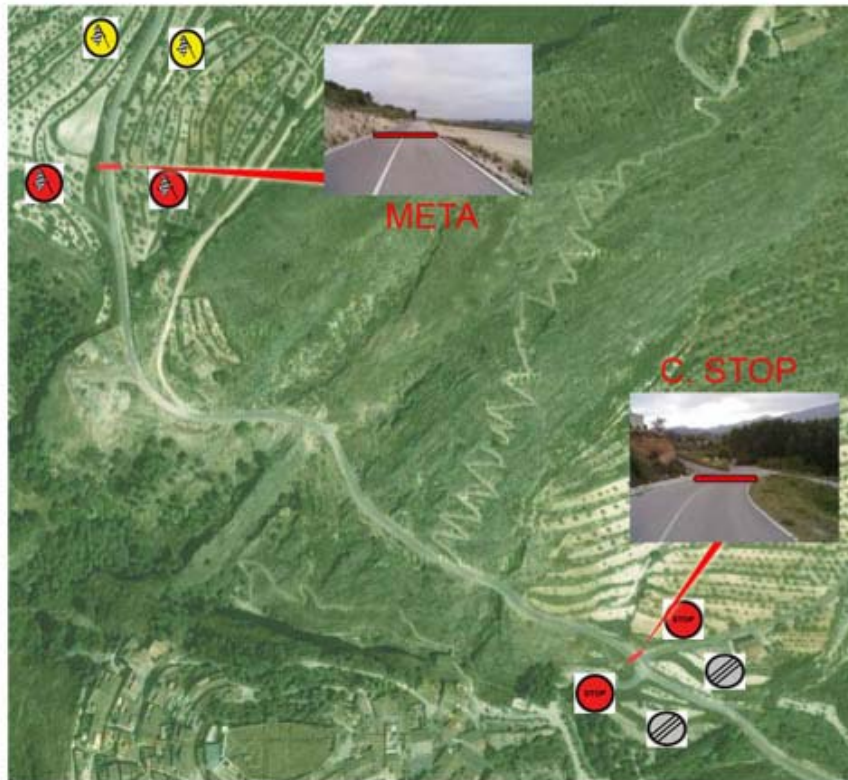
VI RALLY CIUTAT DE GANDIA 11-12 de Noviembre 2011		ROAD BOOK 		SECCION: 1 SECTOR: 3
SALIDA PARQUE ASISTENCIA "A" – T.C. 1 CASTELLON DE RUGAT-PLANES			DISTANCIA: 35,880 Km. TIEMPO A INVERTIR: 40 Min. PROMEDIO: 53,82 Km/h	
DISTANCIA		DIRECCION	INFORMACION	DISTANCIA REGRESIVA
TOTAL	PARCIAL			
35,090	0,630		GIRAR DERECHA CV-705 BENIARRRES MURO 9/20	0,790
35,820	0,730		 C.H. -1- CASTELLON DE RUGAT - PLANES	0,060
35,880	0,060		 Salida T.C.1 CASTELLON DE RUGAT - PLANES	0,000

VI RALLY CIUTAT DE GANDIA 11-12 de Noviembre 2011		ROAD BOOK 		SECCION: 1 SECTOR: 4
T.C. 1 CASTELLON DE RUGAT - PLANES			DISTANCIA: 20,640 Km.	
<p>SALIDA T.C. 1 EN CURVA DERECHAS PIEDRA AZUL CON CAMINO A IZQUIERDAS P.K. 18,940 CV-705</p> 				
<p>C.H. EN SEÑAL HITO 19 P.K. 19'000 CV-705</p>				

T.C. 1 CASTELLON DE RUGAT - PLANES

DISTANCIA: 20,640 Km.

META T.C. 1 EN EXPLANADA DE
TIERRA A DERECHAS
P.K. 1,600 CV-711







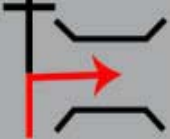

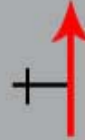






C. STOP EN CRUCE
P.K. 0,810 CV-711


T.C. 1 CASTELLON DE RUGAT - PLANES







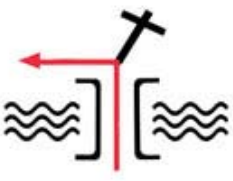



DISTANCIA: 20,640 Km.








VI RALLY CIUTAT DE GANDIA 11-12 de Noviembre 2011		ROAD BOOK 		SECCION: 1 SECTOR: 4	
SALIDA T.C. 1 C. DE RUGAT - PLANES		SALIDA T.C. 2 VALL D'EBO - PEGO		DISTANCIA: 45,290 Km. TIEMPO A INVERTIR: 51 Min. PROMEDIO: 53,28 Km/h	
DISTANCIA		DIRECCION	INFORMACION	DISTANCIA REGRESIVA	
TOTAL	PARCIAL				
0,000	0,000		  SALIDA T.C. 1  R-1	45,290	
2,480	2,480		SEGUIR RECTO  R-2 <small>CV-705</small>	42,810	
6,350	3,870		PROVINCIA ALICANTE  R-3 <small>CV-705</small>	38,940	
8,720	2,370		SEGUIR RECTO  R-4 <small>CV-705</small>	36,570	
11,540	2,820		SEGUIR RECTO  R-5 <small>CV-705</small>	33,750	

VI RALLY CIUTAT DE GANDIA 11-12 de Noviembre 2011		ROAD BOOK 		SECCION: 1 SECTOR: 4	
SALIDA T.C. 1 C. DE RUGAT - PLANES		SALIDA T.C. 2 VALL D'EBO - PEGO		DISTANCIA: 45,290 Km. TIEMPO A INVERTIR: 51 Min. PROMEDIO: 53,28 Km/h	
DISTANCIA		DIRECCION	INFORMACION	DISTANCIA REGRESIVA	
TOTAL	PARCIAL				
12,150	0,610		GIRAR IZQUIERDA  <small>CV-711</small>  R-6	33,140	
16,530	4,380		GIRAR DERECHA POR LA PRESA  R-7 <small>CV-711</small>	28,760	
18,880	2,350		SEGUIR RECTO  R-8 <small>CV-711</small>	26,410	
20,640	1,760		 LLEGADA T.C. 1 <small>CV-711</small>	24,650	
21,430	0,790		 CONTROL STOP T.C. 1  R-9 <small>CV-711</small>	23,860	

VI RALLY CIUTAT DE GANDIA 11-12 de Novembre 2011		ROAD BOOK 	SECCION: 1 SECTOR: 4
SALIDA T.C. 1 C. DE RUGAT - PLANES		SALIDA T.C. 2 VALL D'EBO - PEGO	DISTANCIA: 45,290 Km. TIEMPO A INVERTIR: 51 Min. PROMEDIO: 53,28 Km/h

DISTANCIA		DIRECCION	INFORMACION	DISTANCIA REGRESIVA
TOTAL	PARCIAL			
22,310	0,880		GIRAR IZQUIERDA 	22,980
27,650	5,340		SEGUIR DERECHA 	17,640
33,460	5,810		SEGUIR IZQUIERDA 	11,830
44,500	11,040		GIRAR IZQUIERDA 	0,790
45,000	0,500		GIRAR IZQUIERDA 	0,290

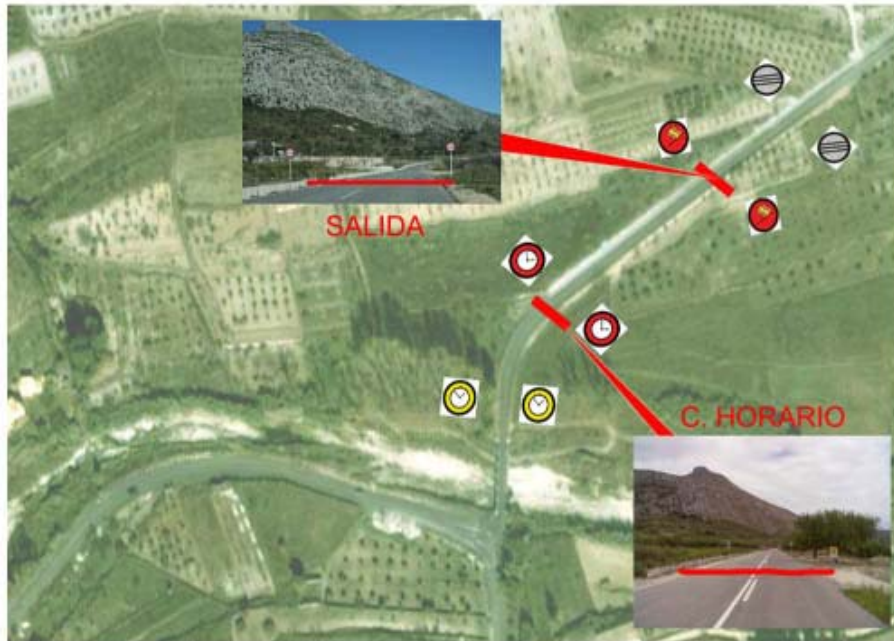
VI RALLY CIUTAT DE GANDIA 11-12 de Novembre 2011		ROAD BOOK 	SECCION: 1 SECTOR: 4
SALIDA T.C. 1 C. DE RUGAT - PLANES		SALIDA T.C. 2 VALL D'EBO - PEGO	DISTANCIA: 45,290 Km. TIEMPO A INVERTIR: 51 Min. PROMEDIO: 53,28 Km/h

DISTANCIA		DIRECCION	INFORMACION	DISTANCIA REGRESIVA
TOTAL	PARCIAL			
45,180	0,180		 C.H. -2- VALL D'EBO - PEGO	0,110
45,290	0,110		 Salida T.C. 2 VALL D'EBO - PEGO	0,000

T.C. 2 VALL D'EBO - PEGO

DISTANCIA: 10,980 Km.

SALIDA T.C. 2 EN SEÑAL
PROHIBIDO ADELANTAR
P.K. 16,160 CV-712

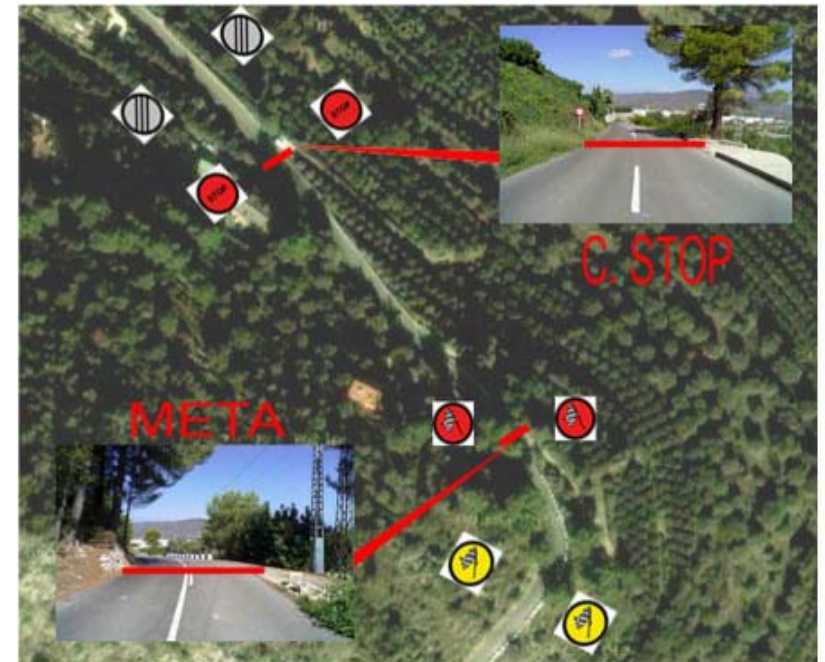


C.H. EN SEÑAL HITO 16
P.K. 16,000 CV-712

T.C. 2 VALL D'EBO - PEGO

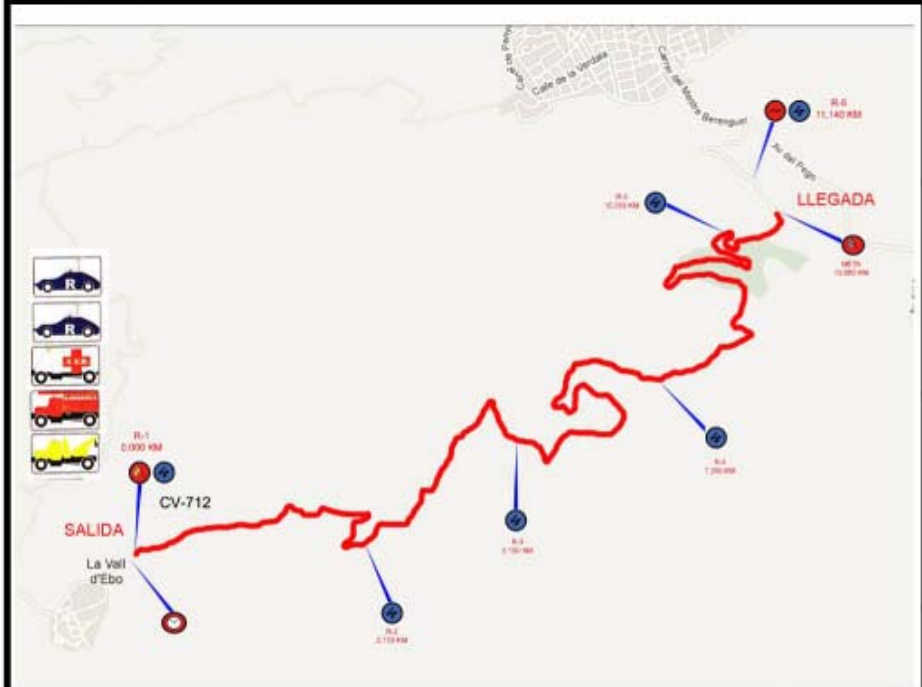
DISTANCIA: 10,980 Km.

C. STOP EN SEÑALES
PROHIBIDO ADELANTAR
P.K. 26,370 CV-712




META T.C. 2 EN CURVA IZQUIERDAS
EN POSTE ELECTRICO
P.K. 26,210 CV-712









DISTANCIA		DIRECCION	INFORMACION	DISTANCIA REGRESIVA
TOTAL	PARCIAL			





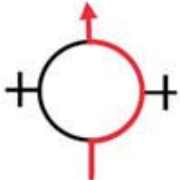

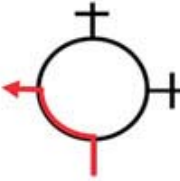
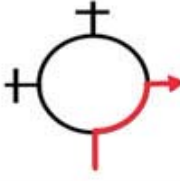

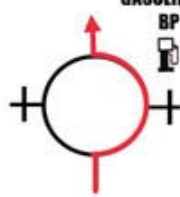

DISTANCIA		DIRECCION	INFORMACION	DISTANCIA REGRESIVA
TOTAL	PARCIAL			

0,000	0,000		   R-1 SALIDA T.C. 2	36,930
2,770	2,770		 R-2 MIRADOR DERECHA CV-712	34,160
5,150	2,380		 R-3 EXPLANADA DERECHA CV-712	31,780
7,290	2,140		 R-4 CAMINO DERECHA CV-712	29,640
10,250	2,960		 R-5 ORQUILLA DERECHA CV-712	26,680

VI RALLY CIUTAT DE GANDIA 11-12 de Noviembre 2011		ROAD BOOK 	SECCION: 1 SECTOR: 5
SALIDA T.C. 2 VALL D'EBO - PEGO		REAGRUPAMIENTO ASISTENCIA PLAYA GANDIA	DISTANCIA: 36,930 Km. TIEMPO A INVERTIR: 65 Min. PROMEDIO: 34,09 Km/h


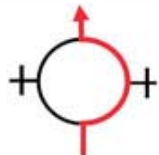
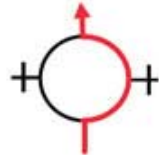
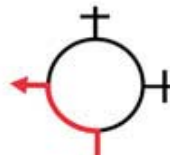
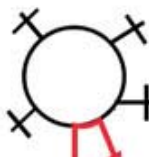


DISTANCIA		DIRECCION	INFORMACION	DISTANCIA REGRESIVA
TOTAL	PARCIAL			
10,980	0,730		 CV-712 LLEGADA T.C. 2	25,950
11,140	0,160		  CV-712 CONTROL STOP T.C. 2 R-6	25,790
12,180	1,040		STOP GIRAR IZQUIERDA	24,750
13,020	0,840		GIRAR DERECHA C/ MULA	23,910
13,290	0,270		STOP GIRAR IZQUIERDA C/ FONTILLES	23,640

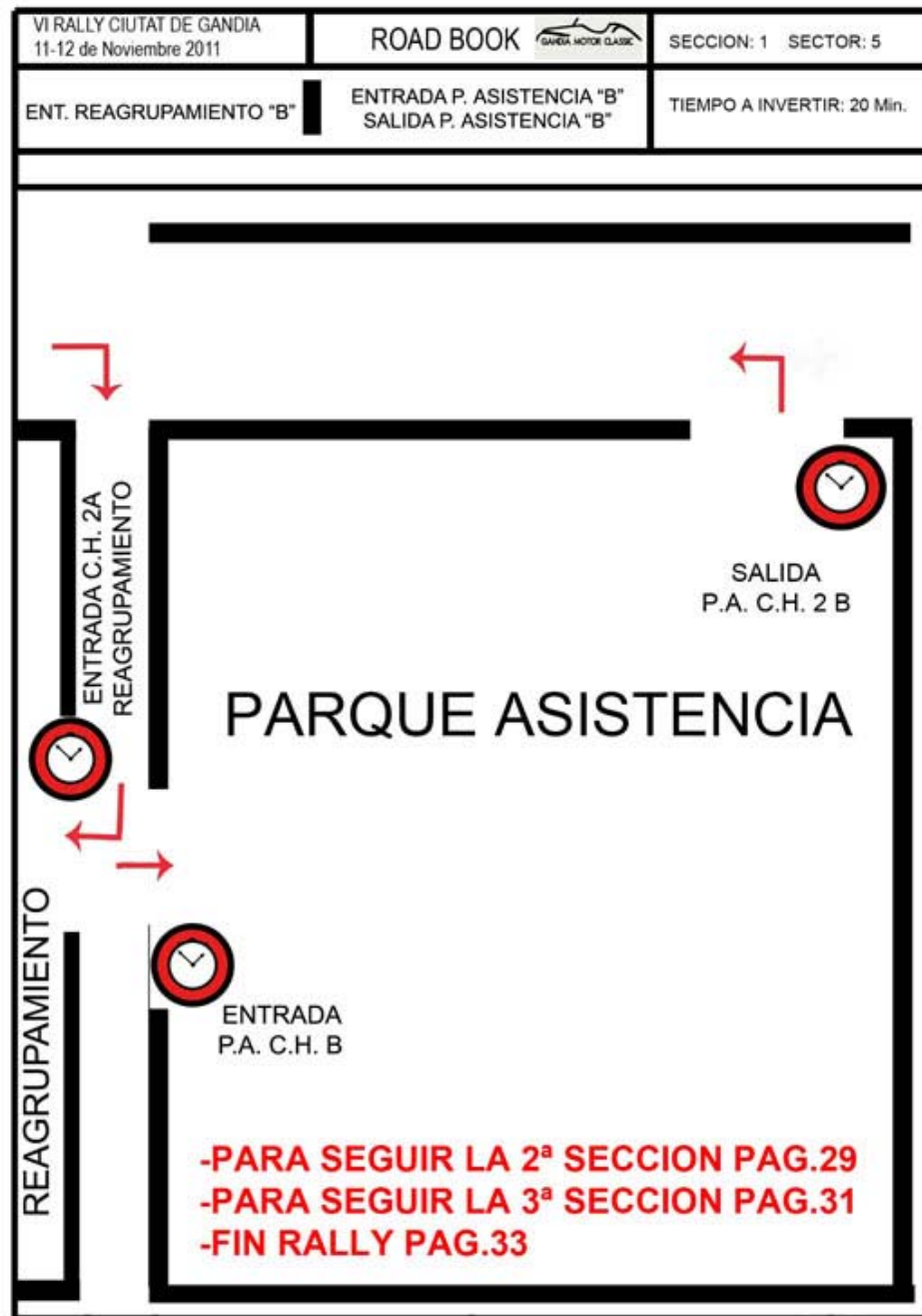
VI RALLY CIUTAT DE GANDIA 11-12 de Noviembre 2011		ROAD BOOK 	SECCION: 1 SECTOR: 5
SALIDA T.C. 2 VALL D'EBO - PEGO		REAGRUPAMIENTO ASISTENCIA PLAYA GANDIA	DISTANCIA: 36,930 Km. TIEMPO A INVERTIR: 65 Min. PROMEDIO: 34,09 Km/h

DISTANCIA		DIRECCION	INFORMACION	DISTANCIA REGRESIVA
TOTAL	PARCIAL			
13,640	0,350		STOP GIRAR DERECHA C/ DEL MAR	23,290
14,030	0,390		SEGUIR RECTO 	22,900
14,230	0,200		SEGUIR POR LA IZQUIERDA 3ª SALIDA C/ JOAN CARLES I	22,700
14,870	0,640		SEGUIR POR LA DERECHA 1ª SALIDA 	22,060
14,980	0,110	 GASOLINERA BP	SEGUIR RECTO 2ª SALIDA 	21,950

VI RALLY CIUTAT DE GANDIA 11-12 de Novembre 2011		ROAD BOOK 		SECCION: 1 SECTOR: 5		
SALIDA T.C. 2 VALL D'EBO - PEGO		REAGRUPAMIENTO ASISTENCIA PLAYA GANDIA		DISTANCIA: 36,930 Km. TIEMPO A INVERTIR: 65 Min. PROMEDIO: 34,09 Km/h		
DISTANCIA		DIRECCION	INFORMACION	DISTANCIA REGRESIVA		
TOTAL	PARCIAL				TOTAL	PARCIAL
23,360	8,380		OLIVA SEGUIR RECTO	13,570		
23,940	0,580		SEGUIR IZQUIERDA N-332	12,990		
28,100	4,160	 GASOLINERA 	SEGUIR RECTO CRUZANDO: L'ALQUERIA DE LA CONDESA PALMERA BELLREGUARDA	8,830		
31,350	3,250		SEGUIR RECTO 1ª SALIDA  	5,580		
32,150	0,800		SEGUIR RECTO 2ª SALIDA	4,780		

VI RALLY CIUTAT DE GANDIA 11-12 de Novembre 2011		ROAD BOOK 		SECCION: 1 SECTOR: 5		
SALIDA T.C. 2 VALL D'EBO - PEGO		REAGRUPAMIENTO ASISTENCIA PLAYA GANDIA		DISTANCIA: 36,930 Km. TIEMPO A INVERTIR: 65 Min. PROMEDIO: 34,09 Km/h		
DISTANCIA		DIRECCION	INFORMACION	DISTANCIA REGRESIVA		
TOTAL	PARCIAL				TOTAL	PARCIAL
32,560	0,410		SEGUIR DERECHA 1ª SALIDA 	4,370		
33,020	0,460		SEGUIR RECTO 1ª SALIDA	3,910		
33,440	0,420		GIRAR IZQUIERDA 3ª SALIDA 	3,490		
33,680	0,240	 CARREFOUR	SEGUIR RECTO 2ª SALIDA	3,250		
34,040	0,360		GIRAR DERECHA 1ª SALIDA 	2,890		

VI RALLY CIUTAT DE GANDIA 11-12 de Noviembre 2011		ROAD BOOK 		SECCION: 1 SECTOR: 5
SALIDA T.C. 2 VALL D'EBO - PEGO		REAGRUPAMIENTO ASISTENCIA PLAYA GANDIA		DISTANCIA: 36,930 Km. TIEMPO A INVERTIR: 65 Min. PROMEDIO: 34,09 Km/h
DISTANCIA		DIRECCION	INFORMACION	DISTANCIA REGRESIVA
TOTAL	PARCIAL			
35,510	1,470		SEGUIR RECTO 2ª SALIDA	1,420
36,370	0,860		SEGUIR RECTO 2ª SALIDA	0,560
36,570	0,200		GIRAR IZQUIERDA 3ª SALIDA	0,360
36,900	0,330		ENTRAR EN PARQUE 1ª SALIDA	0,030
36,930	0,030		 C.H. - 2 A - ENTRADA A REAGRUPAMIENTO	0,000



CUADRO HORARIO - PLANO 2ª SECCION

SEGUNDA SECCIÓN								
Sec.	CH	localización	Dist.TC	Dist.Enl	Dist.Tot	Tiempo Impart.	Hora 1er Coche	Prom. Km/h
6		Salida Reagrupamiento				0:16'	11:23'	
		PA - B (Playa de Gandia)	(31,620)	(86,480)	(118,100)	0:20'		
7	2B	Salida Parque de Asistencia					11:43'	
	3			35.880	35.880	0:40'	12:23'	53.82
8	TC 3	Castellon de Rugat - Planes	20,640				12:28"	
	4			24,650	45,290	0:51"	13:17'	53,28
9	TC 4	Vall d'Ebo - Pego	10,980				13:20"	
	4A	Reagrup/Asistencia		25,950	36,930	1:05'	14:25'	34,09

Fin de la 2ª Sección 31,620 86,480 118,100 3:18'



PLANO REAGRU. - PARQUE ASISTENCIA

SALIDA DE REAGRUPAMIENTO Y ENTRADA A PARQUE DE ASISTENCIA



- SEGUNDA SECCION SIGUE EN LA PAG. 5

CUADRO HORARIO - PLANO 3ª SECCION

TERCERA SECCIÓN								
Sec.	CH	localización	Dist.TC	Dist.Enl	Dist.Tot	Tiempo Impart.	Hora Ter	Prom. Km/h
10		Salida Reagrupamiento				1:00'	15:25'	
		PA - C (Playa de Gandia)	(31,620)	(86,480)	(118,100)	0:20'		
11	4B	Salida Parque de Asistencia					15:45'	
	5			35,880	35,880	0:40'	16:25'	53.82
12	TC 5	Castellon de Rugat - Planes	20,640				16:28'	
	6			24,650	45,290	0:51'	17:19'	53.28
13	TC 6	Vall d'Ebo - Pego	10,980				17:22'	
	6A			25,950	36,930	1:05'	18:27'	34.09
14		PA - D (Playa de Gandia)	(31,620)	(86,480)	(118,100)	0:10'		
	6B	Salida Parque de Asistencia					18:37'	
15							18:37'	
	6C	Podium - Fin de Rally					18:37'	



PLANO REAGRU. - PARQUE ASISTENCIA

SALIDA DE REAGRUPAMIENTO Y ENTRADA A PARQUE DE ASISTENCIA



- TERCERA SECCION SIGUE EN LA PAG. 5

