



379

ITINERARIO - HORARIO

ITINERAIRE - HORAIRE

ITINERARY - TIME SCHEDULE

1ª ETAPA - 1ª SECCION

1ère. ETAPE - 1ère. SECTION





1st. LEG - 1st. SECTION

Viernes, 15 de Mayo de 1.992

Vendredi, 15 Mai 1.992

Friday, 15th. May 1.992

ST	C.H.	LUGARES DE PASO LIEUX DE PASSAGE PLACES OF PASSAGE	CARRET. ROUTE ROAD	KMS.		TIEMPO TEMPS TIME	HORA HEURE HOUR
				PARCIAL	TOTAL		
1	C.H.S.	ALICANTE.- Paseo de Gómiz Cruce N-332 Bif. N-332/A-190 Bif. N-332/AP-1901 Bif. N-332/A-7 Dirección Murcia Salida Autovía A-7 San Vicente SAN VICENTE DEL RASPEIG Bif. A-220/A-213 Bif. A-213/A-221 Bif. A-213/AP-2121 Bif. AP-2121/AP-2122 TIBI	N-332 N-332 N-332 A-7 A-2203 A-213 A-213 A-213 AP-2121 AP-2122 AP-2122	0,000	0,000	0h.00m.	13h.00m.
	C.H. 1	P.K. 10,280 Carretera AP-2122	AP-2122	35,500	35,500	44m.	13h.44m.
2		PRUEBA A-1 " TIBI - JIJONA " (Del P.K. 10,180 de la AP-2122 al P.K. 1,860 de Camino FEDER con salida a N-340) TOTAL: 9,900 Kms.	AP-2122 AP-2122 AP-2122 C.Feder C.Feder C.Feder	0,100	35,600	3m.	13h.47m.
	C.H. 2	Bif. Camino Feder/N-340 Bif. N-340/A-161 Bif. A-161/AP-1611 P.K. 1,440 Carretera AP-1611	N-340 A-161 AP-1611 AP-1611	18,200	53,800	22m.	14h.09m.
3		PRUEBA B-1 " TORREMANZANAS " (Del Cruce Carret. AP-1611/ Camino Vecinal de Abio a To- rremanzanas hasta el P.K. 12,130 de AP-1711) TOTAL: 28,560 Kms.	C.Vecinal AP-1721 C.Vecinal A-161 C.Vecinal AP-1711 AP-1711	0,140	53,940	3m.	14h.12m.
	C.H. 3	PENAGUILA Bif. AP-1711/A-164 Bif. A-164/A-163 Bif. A-163/C-3313/Camino Benasau P.K. 0,190 Camino Vecinal de Benasau a Cuatretondeta	AP-1711 A-164 A-163 C.Vecinal C.Vecinal	33,020	86,960	40m.	14h.52m.

1	ETAPA ETAPE LEG	1	SECCION SECTION SECTION	Viernes Vendredi Friday	15 de Mayo 15 Mai 15th May	 ALICANTE 13,00 h.	 ALCOY 15,50 h.	 TRAMO CRONOMETRADO EPREUVE DE CLASSEMENT SPECIAL STAGES	 SECTOR DE ENLACE PARCOURS DE LIAISON LIAISON SECTIONS
----------	-----------------------	----------	-------------------------------	-------------------------------	----------------------------------	---	--	---	---





381

ST	C.H.	LUGARES DE PASO LIEUX DE PASSAGE PLACES OF PASSAGE	CARRET. ROUTE ROAD	KMS.		TIEMPO TEMPS TIME	HORA HEURE HOUR
				PARCIAL	TOTAL		
4		PRUEBA C-1 " BENASAU - FACHECA " (Del P.K. 0,290 del Camino Vecinal de Benasau a Cuatretondeta al P.K. 10,500 de AP-1033) TOTAL: 12,040 Kms.	C.Vecinal C.Vecinal AP-1033 AP-1033 AP-1033	0,110	87,070	3m.	14h.55m.
		Bif. AP-1033/A-120	A-120				
		Bif. A-120/A-122	A-120				
		Bif. A-120/A-123	A-120				
		Bif. A-120/A-124	A-120				
		GORGA	A-120				
		Bif. A-120/A-103	A-103				
		Bif. A-103/C-3313	C-3313				
		BENILLOBA	C-3313				
		BIF. C-3313/A-110	C-3313				
C.H. 4		ALCOY.- Núcleo Urbano Plaza de España - Ayuntamiento	C-3313	42,020	129,090	55m.	15h.50m.
PARQUE CERRADO PARC FERME REAGRUPAMIENTO REGROUPEMENT REGROUPING I.H. 30M.							

RESUMEN 1ª ETAPA - 1ª SECCION

TOTAL TRAMOS: 3
KILOMETROS TRAMOS: 55,500 Kms.

KILOMETROS TOTALES: 129,090 Kms.
PORCENTAJE: 39,12 %

1ª ETAPA - 2ª SECCION
1ère. ETAPE - 2ème. SECTION
1st. LEG - 2nd. SECTION

Viernes, 15 de Mayo de 1.992
Vendredi, 15 Mai 1.992
Friday, 15th. May 1.992

ST	C.H.	LUGARES DE PASO LIEUX DE PASSAGE PLACES OF PASSAGE	CARRET. ROUTE ROAD	KMS.		TIEMPO TEMPS TIME	HORA HEURE HOUR
				PARCIAL	TOTAL		
5	C.H.5	ALCOY.- Plaza de España Calle Sto. Tomás Puente de San Jorge La Alameda Calle Poeta Joan Valls Calle Perú Calle La Salle		0,000	129,090	0h.00m.	17h.20m.
	C.H.6	Calle La Salle.- 350 m. después del Centro Municipal de Deportes		1,820	130,910	20m.	17h.40m.





385

ST	C.H.	LUGARES DE PASO LIEUX DE PASSAGE PLACES OF PASSAGE	CARRET. ROUTE ROAD	KMS.		TIEMPO TEMPS TIME	HORA HEURE HOUR
				PARCIAL	TOTAL		
10	C.P.	PRUEBA F-1 " RELLEU " (Del P.K. 0,230 al P.K. 10,350 de la A-172) TOTAL: 10,120 Kms.	A-172 A-172 A-172 A-172	0,080	243,820	3m.	20h.12m.
		Bif. A-172/A-174/A-181 RELLEU	A-181 A-181				
		AGUAS DE BUSOT	A-181				
		Bif. A-181/A-180	A-180				
		Bif. A-182/A-180	A-180				
		Bif. A-180/N-332	N-332				
		CAMPELLO	N-332				
		Bif. N-332/A-7	N-332				
		Bif. N-332/AV-1902	N-332				
		Bif. N-332/A-7	N-332				
10	C.H.11	ALICANTE Paseo de Gómiz - Playa Postiguet	N-332 N-332	47,870	291,690	1h.03m.	21h.15m.
		PARQUE CERRADO	PARC FERME				

RESUMEN 1ª ETAPA - 2ª SECCION

TOTAL TRAMOS: 5
KILOMETROS TRAMOS: 67,890 Kms.

KILOMETROS TOTALES: 162,600 Kms.
PORCENTAJE: 41,75 %

RESUMEN 1ª ETAPA

TOTAL TRAMOS: 8
KILOMETROS TRAMOS: 118,390 Kms.

KILOMETROS TOTALES: 291,690 Kms.
PORCENTAJE: 40,59 %

2


ETAPA
ETAPE
LEG

3


SECCION
SECTION
SECTION

Sábado
Samedi
Saturday

16 de Mayo
16 Mai
16th May

 **ALICANTE**
07,00 h.

 **DENIA**
11,05 h.

 TRAMO CRONOMETRADO
EPELVE DE CLASSEMENT
SPECIAL STAGES

 SECTOR DE ENLACE
PARCOURS DE LIAISON
LIAISON SECTIONS





387

2ª ETAPA - 3ª SECCION
2ème. ETAPE - 3ème. SECTION
2nd. LEG - 3rd. SECTION

Sábado, 16 de Mayo de 1.992
Samedi, 16 Mai 1.992
Saturday, 16th. May 1.992

ST	C.H.	LUGARES DE PASO LIEUX DE PASSAGE PLACES OF PASSAGE	CARRET. ROUTE ROAD	KMS.		TIEMPO TEMPS TIME	HORA HEURE HOUR
				PARCIAL	TOTAL		
11	C.H.12	ALICANTE.- Paseo de Gómiz Cruce N-332 Bif. N-332/A-190 Bif. N-332/AP-1901 Bif. N-332/A-7 Dirección Valencia Salida Autovia A-7 Jijona Alcoy Bif. N-340-Muchamiel Bif. N-340/AV-1821 JIJONA Bif. N-340/AP-2122 Bif. N-340/A-161 Bif. A-161/AP-1611	N-332 N-332 N-332 A-7 N-340 N-340 N-340 N-340 N-340 A-161 AP-1611	0,000	291,690	0h.00m.	07h.00m.
	C.H.13	P.K. 1,440 Carretera AP-1611	AP-1611	36,700	328,390	45m.	07h.45m.
12		PRUEBA B-3 " TORREMANZANAS " (Del Cruce Carret. AP-1611/ Camino Vecinal de Abio a To- rremanzanas hasta el P.K. 12,130 de AP-1711) TOTAL: 28,560 Kms.	C.Vecinal AP-1721 C.Vecinal A-161 C.Vecinal AP-1711 AP-1711	0,140	328,530	3m.	07h.48m.
		PENAGUILA Bif. AP-1711/A-164 Bif. A-164/A-163 Bif. A-163/C-3313/Camino Benasau ARES CONFRIDES Bif. C-3313/AV-1035 Bif. C-3313/AV-1706 Bif. C-3313/AV-1036 BENIMANTELL Bif. C-3313/AP-1704 Bif. C-3313/AP-1705 GUADALEST P.K. 11,100 Carretera C-3313	AP-1711 A-164 A-163 C-3313 C-3313 C-3313 C-3313 C-3313 C-3313 C-3313 C-3313 C-3313 C-3313 C-3313	52,340	380,870	1h.04m.	08h.52m.
C.H.14						3m.	08h.55m.
13		PRUEBA G-1 " GUADALEST " (Del P.K. 11,000 al P.K. 1,620 de la carretera C-3313) TOTAL: 9,380 Kms.	C-3313 C-3313 C-3313 C-3313 C-3313	0,100	380,970		
		CALLOSA DE ENSARRIA Bif. C-3313/C-3318/A-150 Bif. C-3318/AP-1426 BOLULLA TARBENA P.K. 30,700 Carretera C-3318	C-3313 C-3318 C-3318 C-3318 C-3318	22,130	403,100	27m.	09h.22m.
C.H.15							



391

2ª ETAPA - 4ª SECCION
2ème. ETAPE - 4ème. SECTION
2nd. LEG - 4th. SECTION

Sábado, 16 de Mayo de 1.992
Samedi, 16 Mai 1.992
Saturday, 16th. May 1.992

ST	C.H.	LUGARES DE PASO LIEUX DE PASSAGE PLACES OF PASSAGE	CARRET. ROUTE ROAD	KMS.		TIEMPO TEMPS TIME	HORA HEURE HOUR					
				PARCIAL	TOTAL							
16	C.H.18	DENIA.- Av. M. de Campo Calle Cándida Carbonell Calle Foramur Calle Jaime I Ronda de las Murallas Bif. Calle Mirafior/AV-1301	AV-1301	0,000	476,340	1h.23m.	12h.28m.					
	C.P.	SETLA, MIRARROSA Y MIRAFIOR	AV-1301									
		P.K. 7,750 Carretera AV-1301	AV-1301									
		Bif. AV-1301/N-332	N-332									
		Bif. N-332/AP-1066	AP-1066									
		Bif. AP-1066/AP-1436	AP-1066									
		Bif. AP-1066/AP-1435	AP-1066									
		PEGO	AP-1066									
		Avda. de Fontilles										
		Carretera C-3318	C-3318									
		Bif. C-3318/AV-1431	AV-1431									
	C.H.19	P.K. 0,900 Carretera AV-1431	AV-1431					23,350	499,690	27m.	12h.57m.	
	17	C.H.20	PRUEBA J-1 " VALL DE EBO " (Del P.K. 1,000 AL P.K. 11,100 de la Carret. AV-1431) TOTAL: 10,100 Kms.					AV-1431	0,100	499,790	3m.	13h.00m.
			VALL DE EBO					AV-1431				
			Bif. AV-1431/AV-1042					AV-1042				
			ALCALA DE LA JOVADA					AV-1042				
Bif. AV-1042/AV-1043			AV-1042									
P.K. 3,230 Carretera AV-1042			AV-1042									
PRUEBA K-1 " MARGARIDA " (Del P.K. 3,130 de la AV-1042 al P.K. 16,740 de la C-3311) TOTAL: 7,500 Kms.			AV-1042	22,510	522,300	28m.	13h.28m.					
Bif. C-3311/AP-1007			AV-1042									
PLANES			C-3311									
BENIMARFULL			C-3311									
MURO DE ALCOY	C-3311											
Bif. C-3311/N-340	N-340											
Pto. de Albaida	N-340											
Bif. N-340/VV-1026	VV-1026											
Bif. VV-1026/VV-1025	VV-1025											
ADZANETA DE ALBAIDA	VV-1025											
Bif. VV-1025/VV-1027	VV-1025											
C.P.	CARRICOLA	VV-1025	0,100	522,400	3m.	13h.31m.						
	P.K. 4,350 Carretera VV-1025	VV-1025										



393

ST	C.H.	LUGARES DE PASO LIEUX DE PASSAGE PLACES OF PASSAGE	CARRET. ROUTE ROAD	KMS.		TIEMPO TEMPS TIME	HORA HEURE HOUR
				PARCIAL	TOTAL		
18	C.H.21	Bif. VV-1025/VV-1028 BENIATJAR Bif. VV-1025/VV-1029 RAFOL DE SALEM Bif. VV-1025/C-320 CASTELLON DE RUGAT Bif. C-320/V-101 P.K. 19,450 Carretera V-101	VV-1025 VV-1025 VV-1025 VV-1025 C-320 C-320 V-101 V-101	46,700	569,100	58m.	14h.29m.
19	C.H.22	PRUEBA L-1 " CASTELLON DE RUGAT " (Del P.K. 19,330 de la V-101 al P.K. 9,010 de la A-101) TOTAL: 10,160 Kms. BENIARRES Bif. A-101/A-100 GAYANES MURO DE ALCOY Bif. A-100/N-340 COCENTAINA Bif. N-340/A-110 Bif. A-110/A-111 Bif. A-110/C-3313 BENILLOBA Bif. C-3313/A-103 BENASAU Bif. C-3313/A-163/Cam.Benasau P.K. 0,190 Camino Vecinal de Benasau a Cuatretondeta	V-101 V-101 A-101 A-101 A-101 A-101 A-100 A-100 A-100 N-340 N-340 A-110 A-110 C-3313 C-3313 C-3313 C-3313 C.Vecinal C.Vecinal	0,120 37,730	569,220 606,950	3m. 46m.	14h.32m. 15h.18m.
20		PRUEBA C-2 BENASAU - FACHECA (Del P.K. 0,290 del Camino Vecinal de Benasau a Cuatretondeta al P.K. 10,500 de AP-1033) TOTAL: 12,040 Kms. FACHECA Bif. AP-1033/A-120 FAMORCA Bif. A-120/AV1203 CASTELL DE CASTELLS Bif. A-120/AV-1201 BENICHEMBLA Bif. AV-1201/AV-1202 Bif. AV-1202/C-3318/A-141 PARCENT ALCALALI Bif. A-141/AV-1421 JALON Bif. AV-1421/AV-1424	C.Vecinal C.Vecinal AP-1033 AP-1033 AP-1033 AP-1033 AP-1033 A-120 A-120 A-120 A-120 AV-1201 AV-1201 AV-1202 A-141 A-141 A-141 AV-1421 AV-1421 AV-1421	0,110	607,060	3m.	15h.21m.

2

ETAPA
ETAPE
LEG


4


SECCION
SECTION
SECTION


Sábado
Samedi
Saturday

16 de Mayo
16 Mai
16th May

 DENIA
12,28 h.

 PEGO
17,23 h.

 TRAMO CRONOMETRADO
EPREUVE DE CLASSEMENT
SPECIAL STAGES

 SECTOR DE ENLACE
PARCOURS DE LIAISON
LIAISON SECTIONS





395

ST	C.H.	LUGARES DE PASO LIEUX DE PASSAGE PLACES OF PASSAGE	CARRET. ROUTE ROAD	KMS.		TIEMPO TEMPS TIME	HORA HEURE HOUR
				PARCIAL	TOTAL		
20	C.H.23	Bif. AV-1421/AV-1422 Bif. AV-1421/AV-1425 P.K. 2,060 Carretera AV-1425	AV-1421 AV-1425 AV-1425	50,840	657,900	1h.02m.	16h.23m.
21	C.H.24	PRUEBA I-2 " BERNIA " (Del P.K. 2,160 de la AV-1425 al P.K. 1,500 de la AV-1424) TOTAL: 22,800 Kms.	AV-1425 AV-1425 AV-1425 AV-1424 AV-1424	0,100	658,000	3m.	16h.26m.
		Bif. AV-1424/AV-1421 JALON ALCALALI Bif. AV-1421/C-3318 ORBA TORMOS SAGRA PEGO Calle del Mar Avenida de Fontilles	AV-1421 AV-1421 AV-1421 C-3318 C-3318 C-3318 C-3318 C-3318	44,280	702,280	57m.	17h.23m.

PARQUE CERRADO PARC FERME
REAGRUPAMIENTO REGROUPEMENT REGROUPING
22ML.

RESUMEN 2ª ETAPA - 4ª SECCION

TOTAL TRAMOS: 5
KILOMETROS TRAMOS: 62,600 Kms.

KILOMETROS TOTALES: 225,940 Kms.
PORCENTAJE: 27,71 %

2ª ETAPA - 5ª SECCION
2ème. ETAPE - 5ème. SECTION
2nd. LEG - 5th. SECTION

Sábado, 16 de Mayo de 1.992
Samedi, 16 Mai 1.992
Saturday, 16th. May 1.992

ST	C.H.	LUGARES DE PASO LIEUX DE PASSAGE PLACES OF PASSAGE	CARRET. ROUTE ROAD	KMS.		TIEMPO TEMPS TIME	HORA HEURE HOUR
				PARCIAL	TOTAL		
22	C.H.25	PEGO.- Av. de Fontilles Carretera C-3318	C-3318	0,000	702,280	22m.	17h.45m.
	C.H.26	Bif. C-3318/AV-1431 P.K. 0,900 Carretera AV-1431	AV-1431 AV-1431	1,910	704,190	20m.	18h.05m.
23		PRUEBA J-2 " VALL DE EBO " (Del P.K. 1,000 AL P.K. 11,100 de la Carret. AV-1431) TOTAL: 10,100 Kms. VALL DE EBO	AV-1431 AV-1431 AV-1431 AV-1431 AV-1431	0,100	704,290	3m.	18h.08m.

2

ETAPA
ETAPE
LEG


5


SECCION
SECTION
SECTION


Sábado
Samedi
Saturday

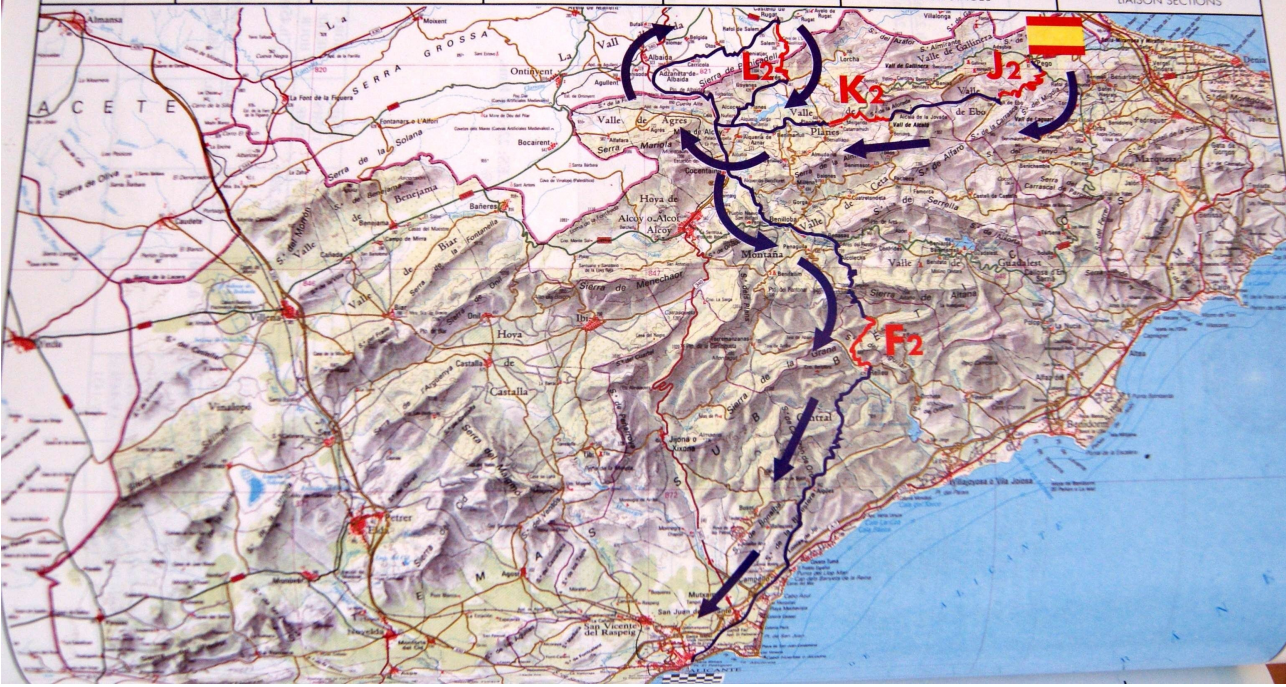
16 de Mayo
16 Mai
16th May

 **PEGO**
17,45 h.

 **ALICANTE**
21,48 h.

 TRAMO CRONOMETRADO
EPREUVE DE CLASSEMENT
SPECIAL STAGES

 SECTOR DE ENLACE
PARCOURS DE LIAISON
LIAISON SECTIONS





397

ST	C.R.	LUGARES DE PASO LIEUX DE PASSAGE PLACES OF PASSAGE	CARRET. ROUTE ROAD	KMS.		TIEMPO TEMPS TIME	HORA HEURE HOUR
				PARCIAL	TOTAL		
23	C.R.27	Bif. AV-1431/AV-1042 ALCALA DE LA JOVADA Bif. AV-1042/AV-1043 P.K. 3,230 Carretera AV-1042	AV-1042 AV-1042 AV-1042 AV-1042	22,510	726,800	28m.	18h.36m.
24	C.P.	PRUEBA K-2 " MARGARIDA " (Del P.K. 3,130 de la AV-1042 al P.K. 16,740 de la C-3311) TOTAL: 7,500 Kms.	AV-1042 AV-1042 C-3311 C-3311 C-3311	0,100	726,900	3m.	18h.39m.
		Bif. C-3311/AP-1007 PLANES BENIMARFULL MURO DE ALCOY Bif. C-3311/N-340 Pto. de Albaida Bif. N-340/VV-1026 Bif. VV-1026/VV-1025 ADZANETA DE ALBAIDA Bif. VV-1025/VV-1027 CARRICOLA P.K. 4,350 Carretera VV-1025 Bif. VV-1025/VV-1028 BENIATJAR Bif. VV-1025/VV-1029 RAFOL DE SALEM Bif. VV-1025/C-320 CASTELLON DE RUGAT Bif. C-320/V-101 P.K. 19,450 Carretera V-101	C-3311 C-3311 C-3311 C-3311 N-340 N-340 VV-1026 VV-1025 VV-1025 VV-1025 VV-1025 VV-1025 VV-1025 VV-1025 VV-1025 VV-1025 C-320 C-320 V-101 V-101	46,700	773,600	58m.	19h.37m.
	C.H.28			0,120	773,720	3m.	19h.40m.
25		PRUEBA L-2 " CASTELLON DE RUGAT " (Del P.K. 19,330 de la V-101 al P.K. 9,010 de la A-101) TOTAL: 10,160 Kms.	V-101 V-101 A-101 A-101 A-101 A-101 A-101 A-100 A-100 A-100 N-340 N-340 A-110 A-110 C-3313 C-3313 C-3313 A-163 A-164 A-170				
		BENIARRES Bif. A-101/A-100 GAYANES MURO DE ALCOY Bif. A-100/N-340 COCENTAINA Bif. N-340/A-110 Bif. A-110/A-111 Bif. A-110/C-3313 BENILLOBA Bif. C-3313/A-103 BENASAU Bif. C-3313/A-163/Cam. Benasau Bif. A-163/A-164 ALCOLECHA					



399

ST	C.H.	LUGARES DE PASO LIEUX DE PASSAGE PLACES OF PASSAGE	CARRET. ROUTE ROAD	KMS.		TIEMPO TEMPS TIME	HORA HEURE HOUR
				PARCIAL	TOTAL		
25	C.H.29	Bif. A-170/Base Aitana Bif. A-170/A-171 Bif. A-170/A-172 P.K. 0,150 Carretera A-172	A-170 A-170 A-172 A-172	51,280	825,000	1h.04m.	20h.44m.
26	C.P.	PRUEBA F-2 RELLEU (Del P.K. 0,230 al P.K. 10,350 de la A-172) TOTAL: 10,120 Kms.	A-172 A-172 A-172 A-172	0,080	825,080	3m.	20h.47m.
		Bif. A-172/A-174/A-181 RELLEU AGUAS DE BUSOT Bif. A-181/A-180 Bif. A-182/A-180 Bif. A-180/N-332 CAMPELLO Bif. N-332/A-7 Bif. N-332/AV-1902 Bif. N-332/A-7 Bif. N-332/AP-1901 ALICANTE Paseo de Gómiz - Playa Postiguet	A-181 A-181 A-181 A-180 A-180 N-332 N-332 N-332 N-332 N-332 N-332	47,870	872,950	1h.01m.	21h.48m.
		PARQUE CERRADO	PARC FERME				
		FIN RALLYE	END RALLYE				

RESUMEN 2ª ETAPA - 5ª SECCION

TOTAL TRAMOS: 4
KILOMETROS TRAMOS: 37,880 Kms.

KILOMETROS TOTALES: 170,670 Kms.
PORCENTAJE: 22,19 %

RESUMEN 2ª ETAPA

TOTAL TRAMOS: 13
KILOMETROS TRAMOS: 174,220 Kms.

KILOMETROS TOTALES: 581,260 Kms.
PORCENTAJE: 29,97 %

RESUMEN RALLYE

TOTAL TRAMOS: 21
KILOMETROS TRAMOS: 292,610 Kms.

KILOMETROS TOTALES: 872,950 Kms.
PORCENTAJE: 33,52 %